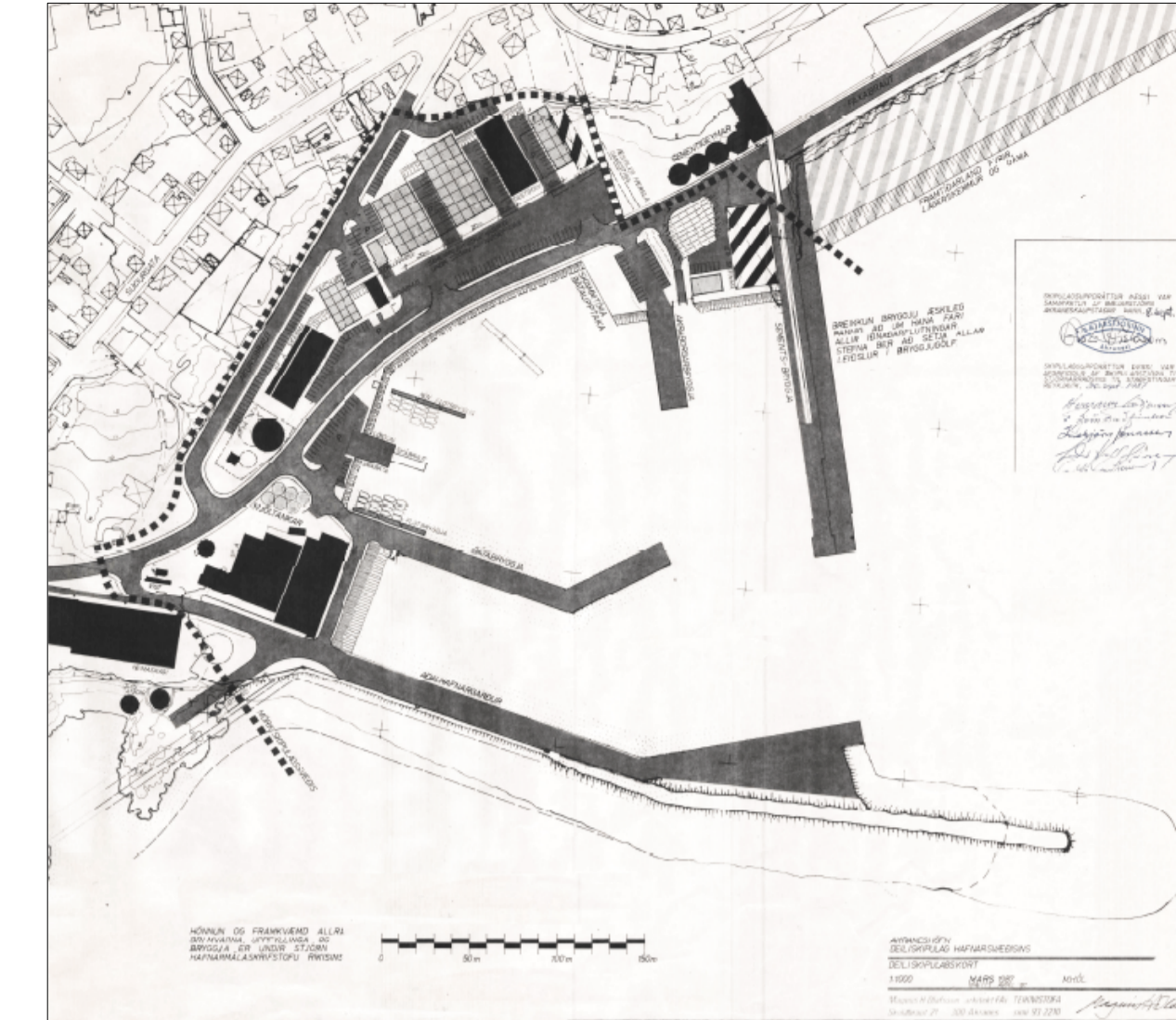
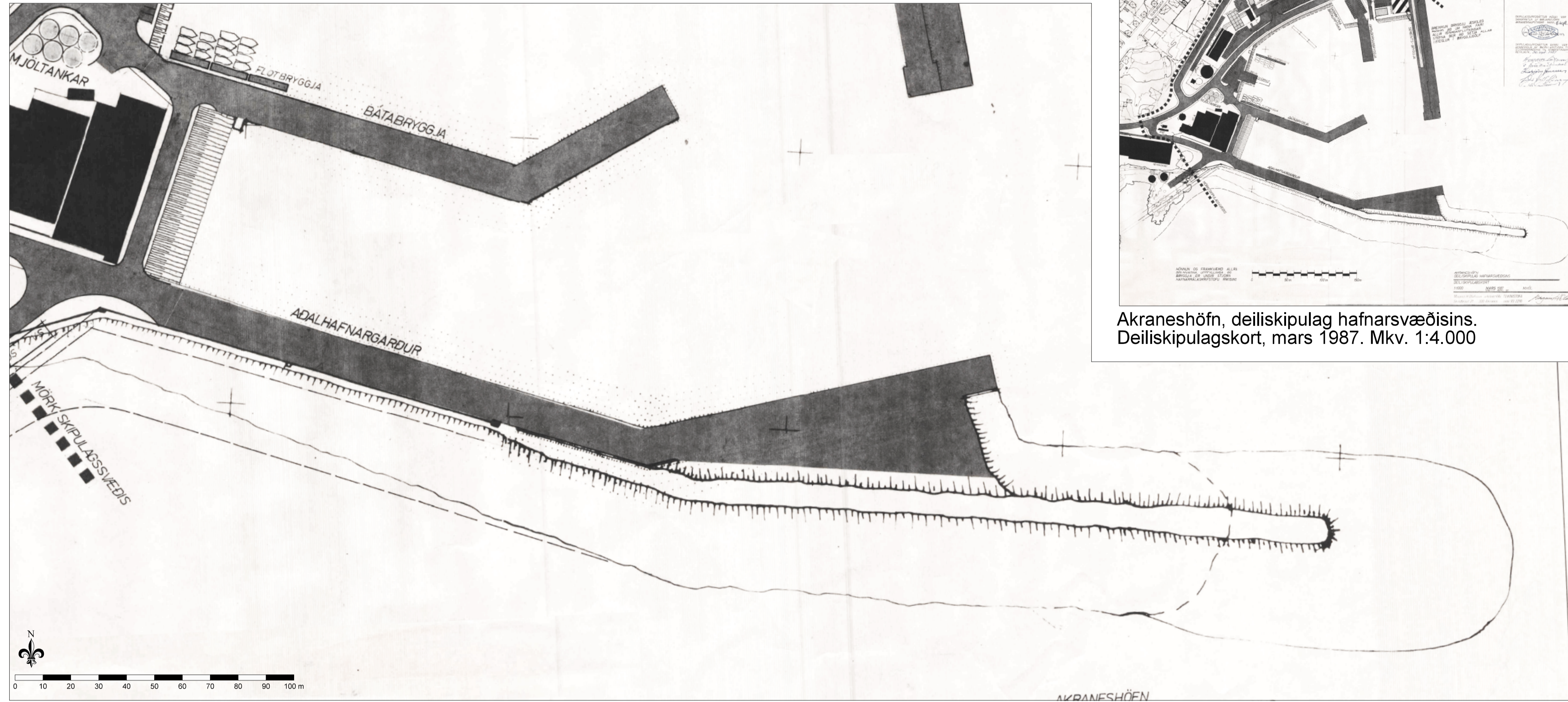
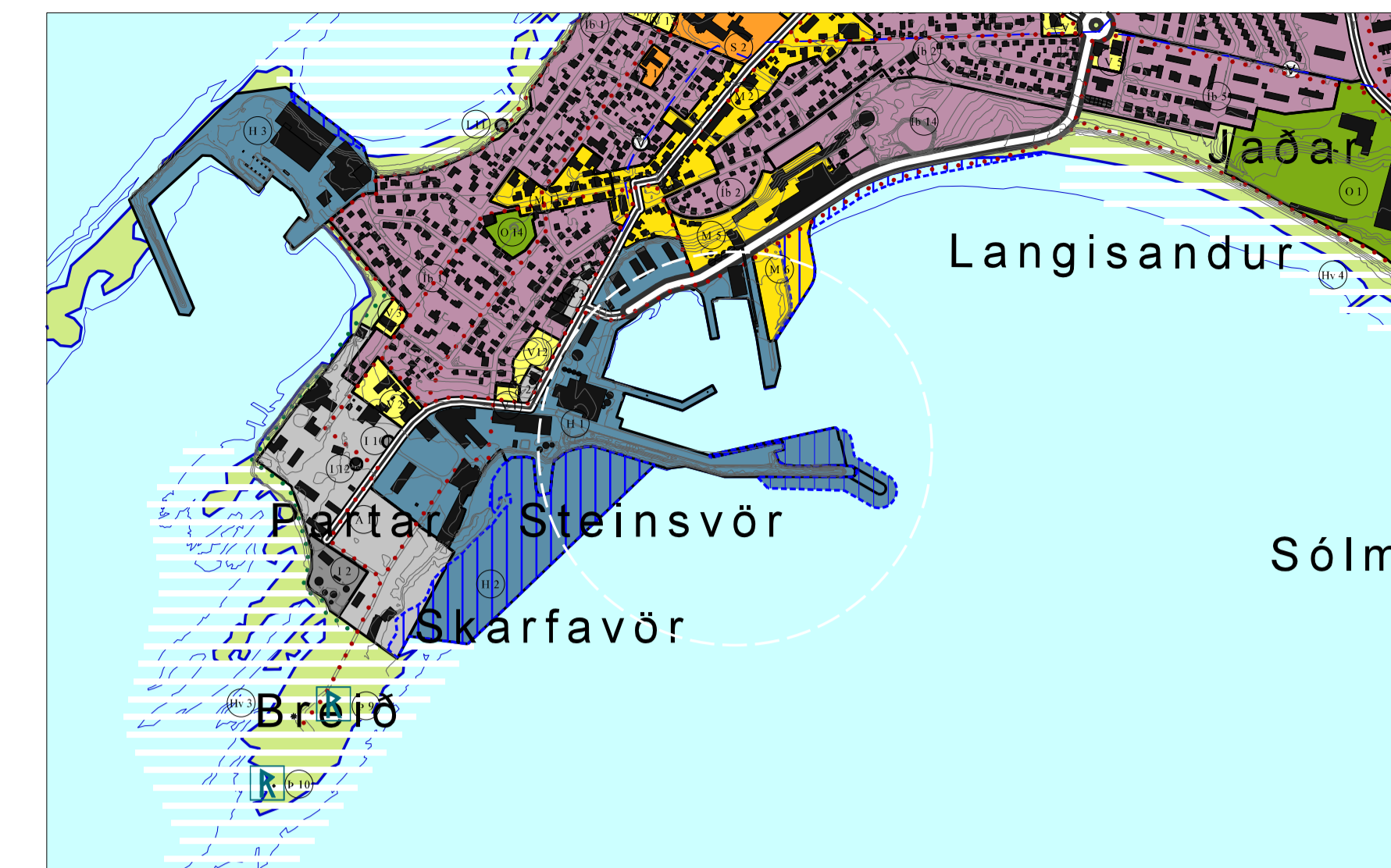


DEILISKIPULAG AKRANESHAFNAR BREYTING Á AÐALHAFNARGARÐI



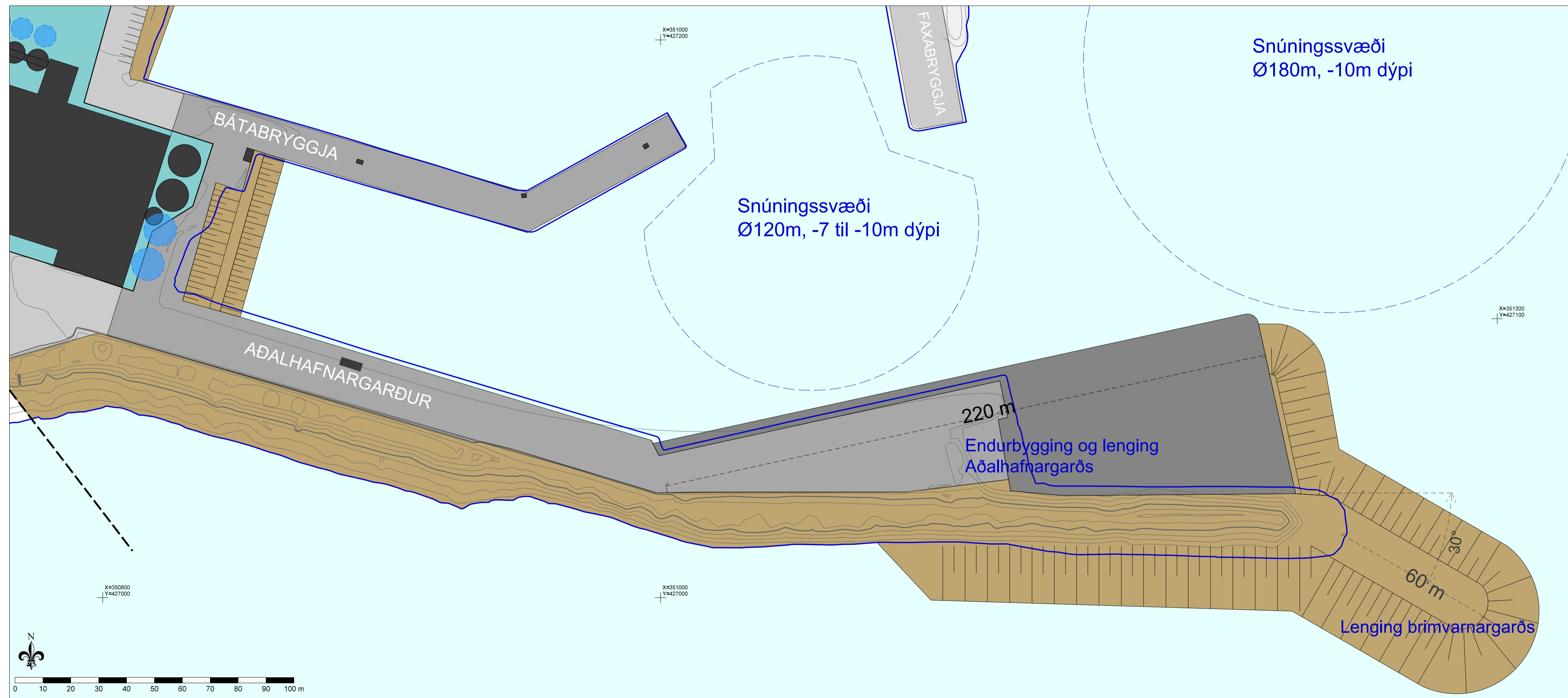
Akraneshöfn, deiliskipulag hafnarsvæðisins. Deiliskipulagskort, mars 1987. Mkv. 1:4.000



Aðalskipulag Akraness 2005-2017
Tillaga að breytingu

Mkv. 1:10.000

Gildandi deiliskipulag, mkv. 1:1.000
Samþykktur af bæjarstjórn Akraneskaupstaðar þann 8. september 1987 og staðfestur af Félagsmálaráðuneytinu, 13. október 1987.



Breytt deiliskipulag, mkv. 1:1000

GREINARGERÐ

Um er að ræða breytingu á hluta skipulagssvæðis við Aðalhafnargarð. Breytingin felst í lengingu brimvarnargarðs með fyllingu innan við garðinn, endurnýjun á eldri bryggju og öldudeyfingu á milli Aðalhafnargarðs og Bátabryggju.

FORSENDUR

Gildandi deiliskipulag Akraneshafnar var samþykkt af bæjarstjórn Akraneskaupstaðar þann 8. september 1987 og staðfest samkvæmt lögum nr. 19/1964 þann 13. október sama ár af Félagsmálaráðuneytinu. Skipulagið var unnið af Magnúsi H. Ólafssyni, arkitekt. Breyting á hluta skipulagsins, sem nær til lóðanna að Faxabraut 3-5 og Faxabraut 7, var auglýst samkvæmt skipulags- og byggingarlögum nr. 73/1997 og samþykkt í bæjarstjórn Akraness 27. apríl 1999.

DEILISKIPULAGSBREYTING

- Nýr hafnarbakki (framlenging) með um 220 m viðlegu (90 metra lenging núverandi bakka) með um 11 m dýpi.
- Dýpkun á snúningssvæði innan hafnar. Snúningssvæði með um 120 m þvermáli og dýpi 10 m.
- Dýpkun á snúningssvæði utan hafnarmynnis. Snúningssvæði um 180 m þvermáli og dýpi 11 m.
- Brimvarnargarður lengdur um 60 m.
- Öldudeyfing milli Aðalhafnargarðs og Bátabryggju.
- Nýr texti í kafla „Aðalhafnargarður“ í greinargerð: Kanna skal áhrif lengingarinnar brimvarnargarðs skv. skipulagsbreytingum 2018 á sandflutninga og sandbúskap Langasands áður en ráðist verður í framkvæmdir. Breytta hönnun og/eða mannvirki til mótvægis skal sýna á breyttu deiliskipulagi ef umfang breytinga/mannvirka gefur tilefni til.

ÁHRIFAMAT

Umhverfisskýrsla/áhrifamat breytingarinnar er á breytingarblaði aðalskipulags vegna sömu breytinga.

Lenging brimvarnargarðs gæti haft áhrif á strauma og tilfærslu á sandi. Kanna skal áhrif framkvæmdarinnar á sandbúskap Langasands áður en ráðist verður í framkvæmdir við garðinn.

Faxaflóahafnir skuldbinda sig til að bregðast við óhagstæðum sandburði og grípa til mótvægisáðgerða, óháð hvort þær eru innan eða utan skipulagssvæðis.

SKÝRINGAR

Deiliskipulag þetta sem auglýst hefur verið skv. 41. gr. skipulagslaga nr. 123/2010 frá _____ til _____ var samþykkt í skipulags- og umhverfissráði þann _____ og í bæjarstjórn Akraness þann _____ bæjarstjóri

Gildistaka deiliskipulagsins var auglýst í B-deild Stjórnartíðinda _____

AKRANESKAUPSTAÐUR SKIPULAGS- OG UMHVÆRISSVIÐ	
TEIKNISTOFA ARKITEKTA GYLFI GUÐJÓNSSON OG FÉLAGARÉNH. arkitektar hf.	Deiliskipulag Akraneshafnar
KAUFANGI VÍMFARAVEG 600 AKRANES SÍMI 401 5508 NETIÐ: www.teiknistafoa.is	Breyting á Aðalhafnargarði
HANNAÐ	VERK 17-433
TEIKNAD 04. ág	BLAÐ 01
DAGS 25.7.2018	
KVARN 1:1.000, blaðstærð A1	BREYTT

Legend:

- Skipulagsmörk
- Sjór
- Gata
- Hafnargarður
- Framlenging hafnarbakka
- Brimvarnargarður /öldudeyfing
- Núverandi byggingar
- Athafnasvæði hafnarinnar
- Lóðir fyrir hafnsækna starfsemi
- Byggingarreitur
- Núverandi strandlína skv. grunnkorti