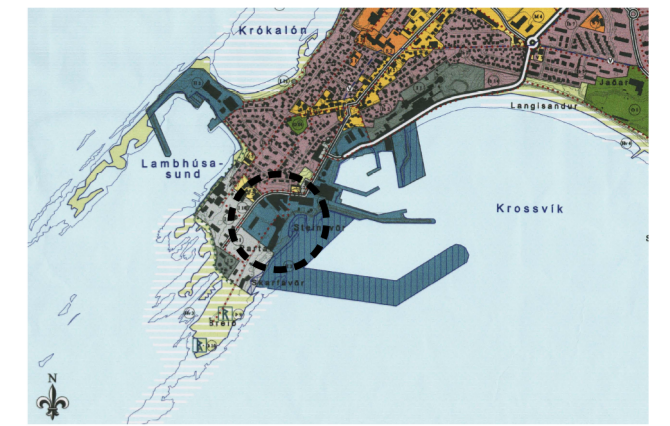


# AKRANES

## DEILISKIPULAG BREIÐARSVÆÐIS

## DEILISKIPULAGSBREYTING APRÍL 2015

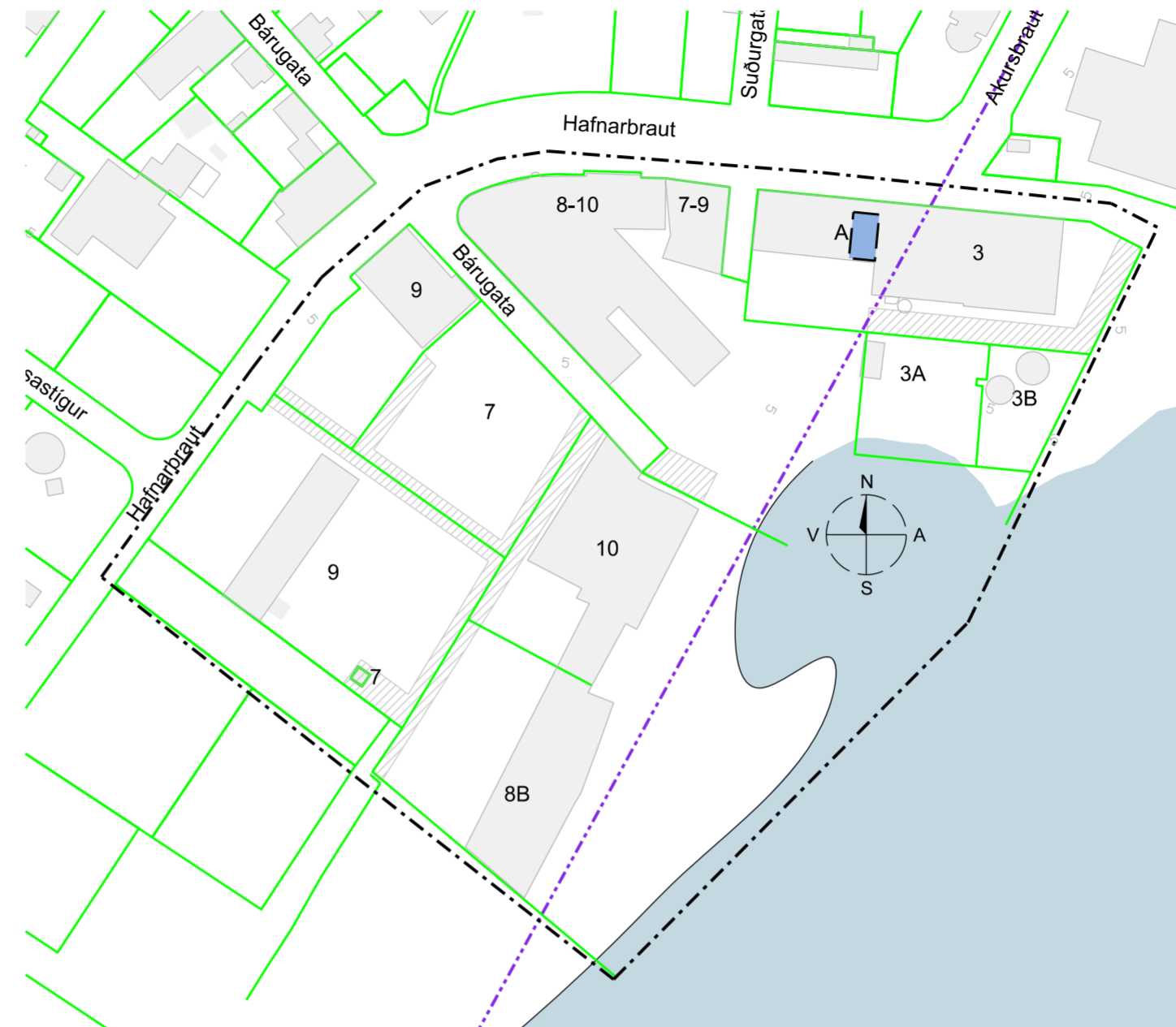


HLUTI AÐALSKIPULAG AKRANESS 2005-2014



GILDANDI DEILISKIPULAG - 1:2000

Sbr. teikningu nr. S110, dags: 18.2.2004  
Samþykkt í bæjarstjórn Akraness, dags: 25.11.2003



BREYTTUR HLUTI DEILISKIPULAG - 1:2000



### SKÝRINGAR

- Mörk skipulagssvæðis
- Núverandi byggingar
- Lóðamörk
- Heimild fyrir kælibúnaði
- Sjór
- Kvaðir á lóð, lagnir/umferð

Deiliskipulagsbreyting þessi, sem fengið hefur meðferð í samræmi við ákvæði 2. mgr. 43. gr skipulagslaga nr. 123/2010 m.s.br. var samþykkt í/á \_\_\_\_\_ þann \_\_\_\_\_ 20\_\_.

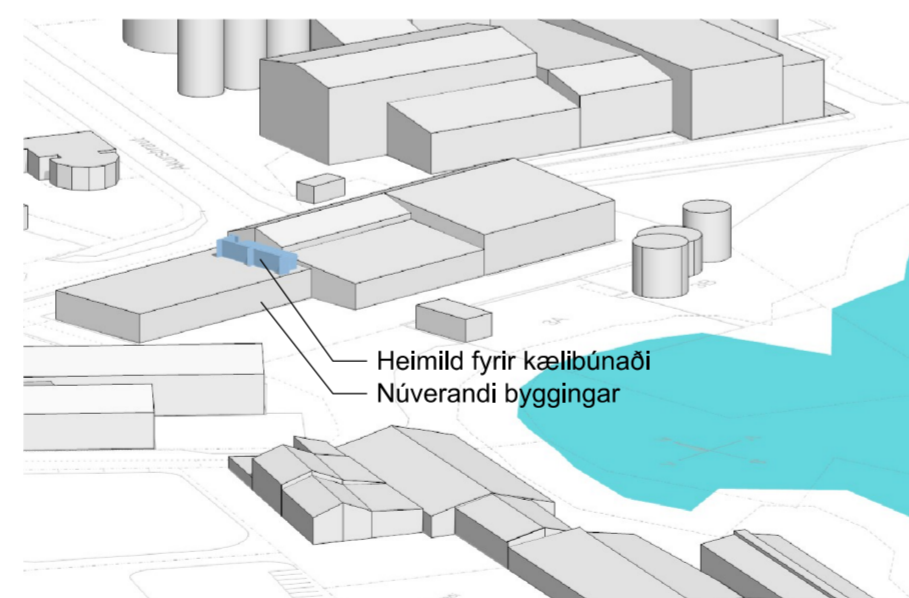
Tillagan var grenndarkynnt frá \_\_\_\_\_ 20\_\_ með athugasemdarfresti til \_\_\_\_\_ 20\_\_. Auglýsing um gildistöku breytingarinnar var birt í B-deild Stjórnartíðinda þann \_\_\_\_\_ 20\_\_.

### GREINARGERÐ:

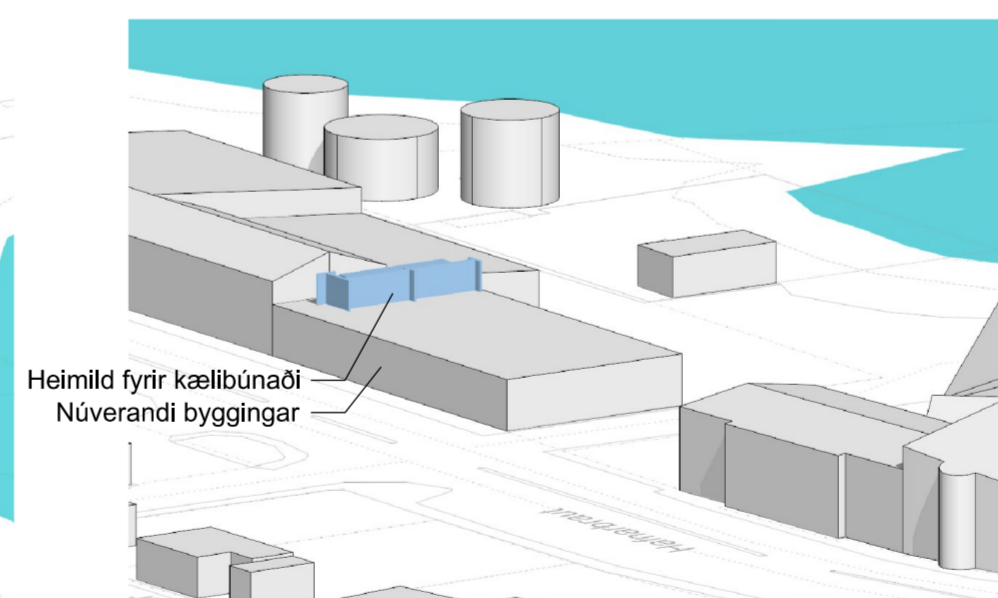
#### SKIPULAGSSTAÐA.

Samkvæmt Aðalskipulagi Akraness 2005-2017 er skipulagssvæðið skilgreint sem hafnarssvæði H1 og athafnasvæði A1. Um svæði H1 segir í greinargerð aðalskipulags að þar skuli vera fjölbreytt hafnarstarfsemi, fiskvinnsla, þjónusta og önnur hafnsækin starfsemi. Deiliskipulag hefur verið unnið fyrir hluta hafnarssvæðisins. Um svæði A1 segir í greinargerð aðalskipulags að svæðið skuli nýtt fyrir hafnsækna starfsemi, sjávarútveg, fiskiðnað og annan iðnað.

Til er samþykktur deiliskipulagsuppráttur ásamt skilmálum af Breiðarsvæði sem afmarkast af línu sem dregin er úr Lambhúsasundi eftir Bakkatúni, Vesturgötu, Bárugötu, Hafnarbraut og þaðan til sjávar um suð-austur horn lóðarinnar nr. 3a við Hafnarbraut. Stærð svæðisins er um 16 ha og segir í skilmálum að hámarksnýtingarlutfall skuli vera 0,5. Auk þessa heildaruppráttar eru samþykktir nokkrir deiliskipulagsuppráttir þar sem afmörkuðum minni hlutum innan heildarsvæðisins er breytt.



SKÝRINGARMYND SUÐVESTUR



SKÝRINGARMYND NORÐVESTUR

### INNTAK DEILISKIPULAGSBREYTINGARINNAR.

#### A) Hafnarbraut 3

Heimilað er að staðsetja kælibúnað (eimsvala og afskermandi vegg) á þaki Hafnarbrautar 3 en sú heimild er ekki í gildandi deiliskipulagi. Áætlað er að skipta núverandi búnaði út fyrir nýjan sem uppfyllir kröfur reglugerðar 724/2008 um hávaða. Nýr búnaður mun verða afkastameiri og lofthraði því minni, ásamt því að hljóðskermandi veggir munu skerpa búnaðinn betur af gagnvart hljóði.

### STÆRÐ, KVAÐIR OG SKILMÁLAR LÓÐA:

Nýjir og breyttir skilmálar eru listaðir upp hér að neðan en að öðru leyti gilda áður samþykktir skilmálar fyrir svæðið.

### BREYTINGAR Á SKILMÁLUM

#### A) Hafnarbraut 3

- Heimilað er að koma fyrir kælibúnaði og hljóðvörnnum að þaki Hafnarbrautar 3
- Hámarkshæð kælibúnaðar og hljóðvarna: 10m miðað við kóta aðkomuhæðar.

ASK ARKITEKTAR EHF  
GEIRSGÖTU 9 101 REYKJAVÍK  
SÍMI 515 0300 FAX 515 0319  
www.ask.is



VERKEFNI

BREIÐARSVÆÐI  
300 AKRANESI

TEGUND TEKNIINGAR  
SKIPULAGSUPPRÁTTUR  
HEITI TEKNIINGAR  
DEILISKIPULAGSBREYTING  
HLUTI BREIÐARSVÆÐIS

MKV. Í AÐ  
1:2000  
HANNAÐ  
HMH  
TEKNAÐ  
ÓI / JP  
YFRF.  
HMH  
DAGS.  
28.04.2015  
ÚTGÁFA

VERK.NR. 1402 AUKENN - NÚMÉR TEKNIINGAR 05-01