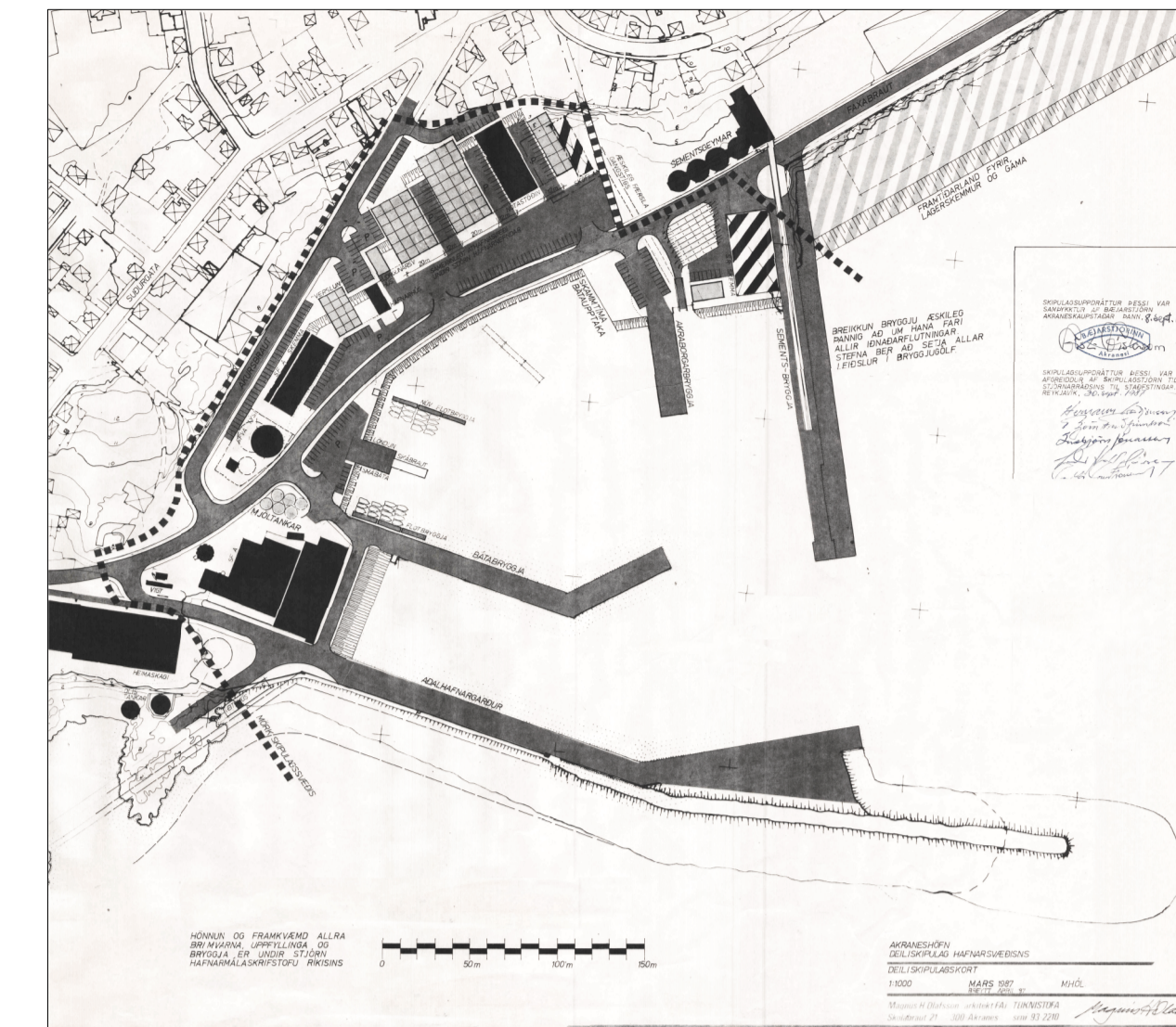
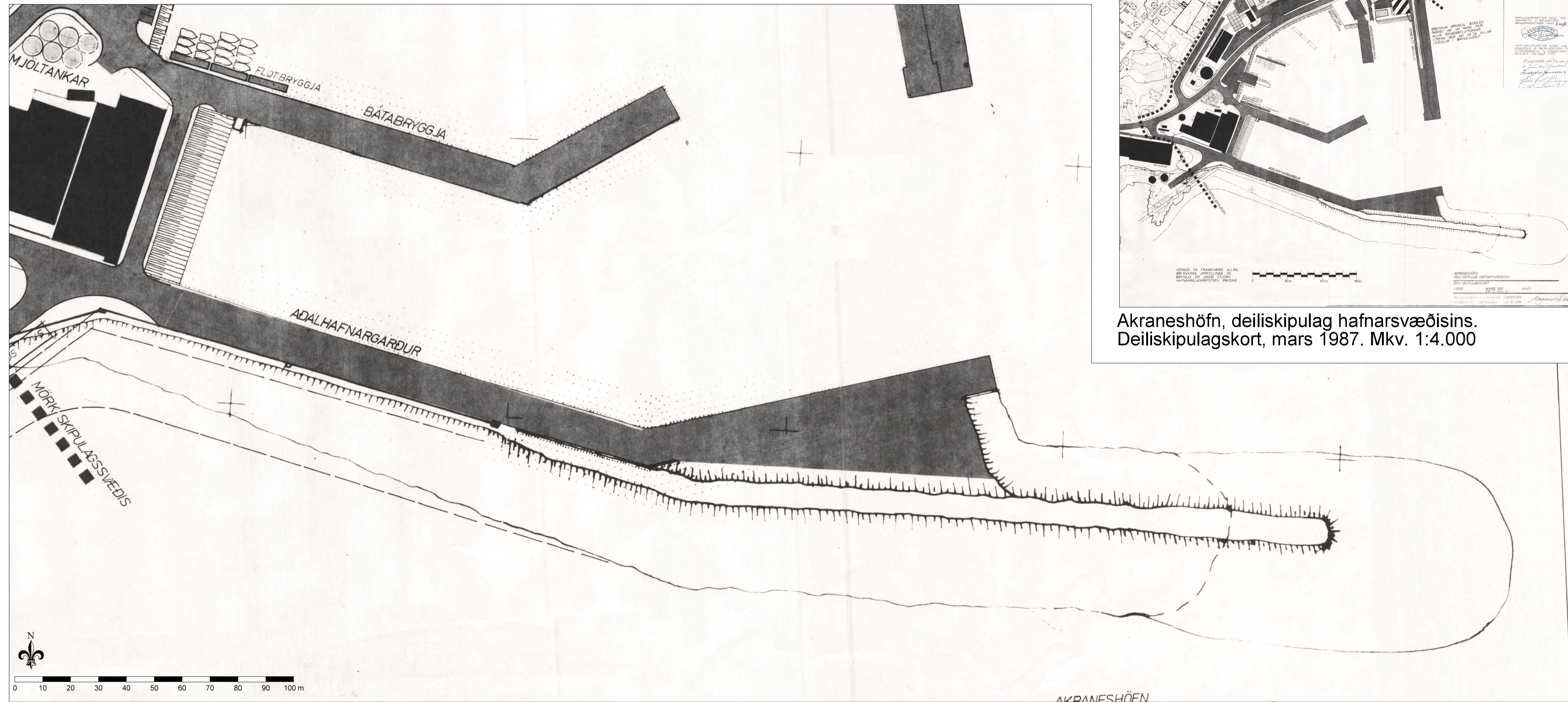


DEILISKIPULAG AKRANESHAFNAR BREYTING Á AÐALHAFNARGARÐI



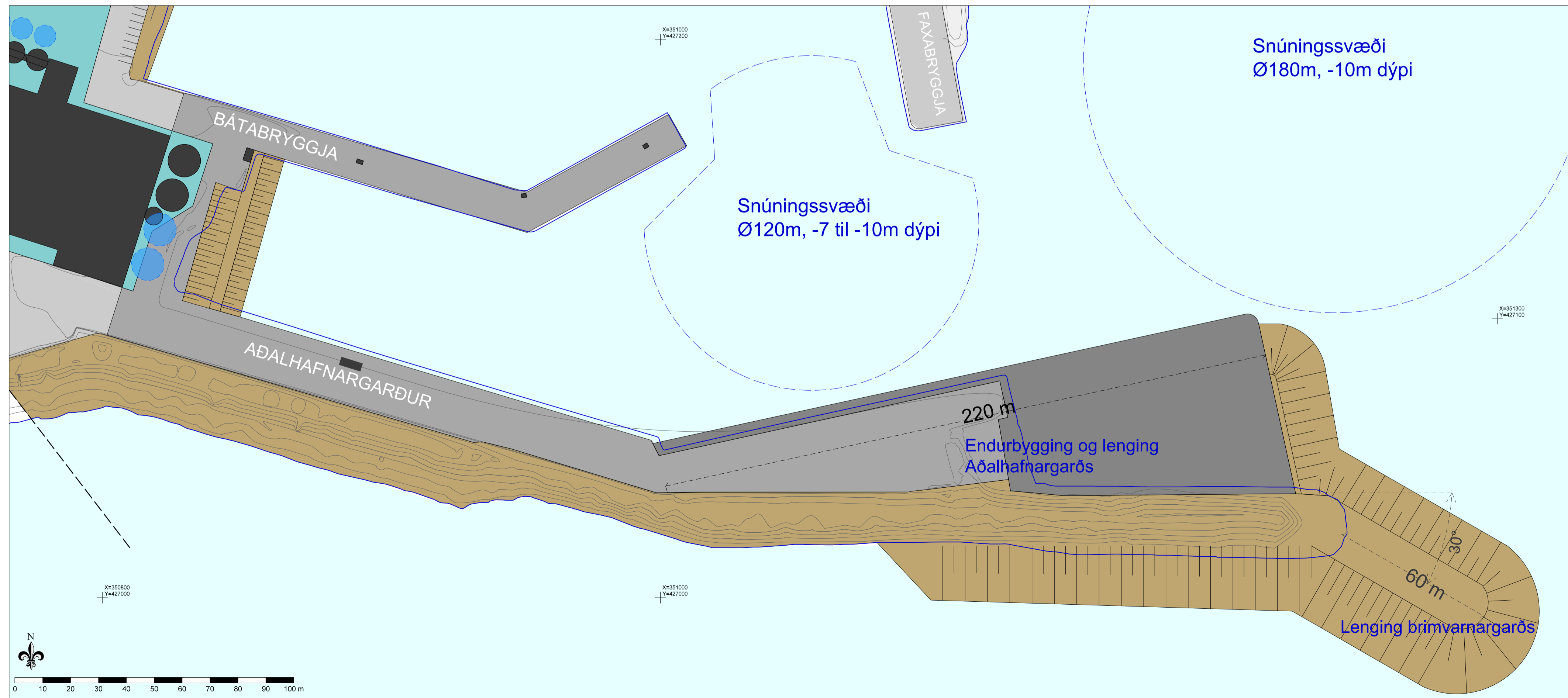
Akraneshöfn, deiliskipulag hafnarsvæðisins.
Deiliskipulagskort, mars 1987. Mkv. 1:4.000



Aðalskipulag Akraness 2005-2017
Tillaga að breytingu

Mkv. 1:10.000

Gildandi deiliskipulag, mkv. 1:1.000
Samþykktur af bæjarstjórn Akraneskaupstaðar þann 8. september 1987 og staðfestur af Félagsmálaráðuneytinu, 13. október 1987.



Breytt deiliskipulag, mkv. 1:1000

GREINARGERÐ

Um er að ræða breytingu á hluta skipulagssvæðis við Aðalhafnargarð. Breytingin felst í lengingu brimvarngarðs með fyllingu innan við garðinn, endurnýjun á eldri bryggju og öldudeygingu á milli Aðalhafnargarðs og Bátabryggju.

FORSENDUR

Gildandi deiliskipulag Akraneshafnar var samþykkt af bæjarstjórn Akraneskaupstaðar þann 8. september 1987 og staðfest samkvæmt lögum nr. 19/1964 þann 13. október sama ár af Félagsmálaráðuneytinu. Skipulagið var unnið af Magnúsi H. Ólafssyni, arkitekt. Breyting á hluta skipulagsins, sem nær til lóðanna að Faxabraut 3-5 og Faxabraut 7, var auglýst samkvæmt skipulags- og byggingarlögum nr. 73/1997 og samþykkt í bæjarstjórn Akraness 27. apríl 1999.

DEILISKIPULAGSBREYTING

- Nýr hafnarbakki (framlenging) með um 220 m viðlegu (90 metra lenging núverandi bakka) með um 11 m dýpi.
- Dýpkun á snúningssvæði innan hafnar. Snúningssvæði með um 120 m þvermáli og dýpi 10 m.
- Dýpkun á snúningssvæði utan hafnarmynnis. Snúningssvæði um 180 m þvermáli og dýpi 11 m.
- Brimvarngarður lengdur um 60 m.
- Öldudeyfing milli Aðalhafnargarðs og Bátabryggju.
- **Nýr texti í kafla „Aðalhafnargarður“ í greinargerð:** Kanna skal áhrif lengingarinnar brimvarngarðs skv. skipulagsbreytingum 2018 á sandflutninga og sandbúskap Langasands áður en ráðist verður í framkvæmdir. Breytta hönnun og/eða mannvirki til mótvægis skal sýna á breyttu deiliskipulagi ef umfang breytinga/mannvirkja gefur tilefni til.

ÁHRIFAMAT

Umhverfisskýrsla/áhrifamat breytingarinnar er á breytingarblaði aðalskipulags vegna sömu breytinga.

Lenging brimvarngarðs gæti haft áhrif á strauma og tilfærslu á sandi. Kanna skal áhrif framkvæmdarinnar á sandbúskap Langasands áður en ráðist verður í framkvæmdir við garðinn.

Faxaflóahafnir skuldbinda sig til að bregðast við óhagstæðum sandburði og grípa til mótvægisáðgerða, óháð hvort þær eru innan eða utan skipulagssvæðis.

SKÝRINGAR

- Skipulagsmörk
- Sjór
- Gata
- Hafnargarður
- Framlenging hafnarbakka
- Brimvarngarður /öldudeyfing
- Núverandi byggingar
- Athafnasvæði hafnarinnar
- Lóðir fyrir hafnsækna starfsemi
- Byggingarreitir
- Núverandi strandlína skv. grunnkorti

Deiliskipulag þetta sem auglýst hefur verið skv. 1. mgr. 43. gr. skipulagslaga nr. 123/2010 frá _____ til _____ var samþykkt í skipulags- og umhverfissráði þann _____ og í bæjarstjórn Akraness þann _____ bæjarstjóri

Gildistaka deiliskipulagsins var auglýst í B-deild Stjórntíðinda _____

AKRANESKAUPSTAÐUR SKIPULAGS- OG UMHVERFISSVIÐ		
TEKNISTOFA ARKITEKTA GYLFI GUÐJÓNSSON OG FÉLAGARÉNI arkitektar féli KAUPANGI VIMYRARVEG 100 AKRANES Sími 461 5508 Netfang: en@tekniof.is www.tekniof.is		
Deiliskipulag Akraneshafnar Breyting á Aðalhafnargarði		VÉR: 17-433 BLAÐ: 01
HANNAÐ	TEKNAÐ	DAGR
1:1.000, blaðstærð A1	áð, akg	25.7.2018
BREYTT		