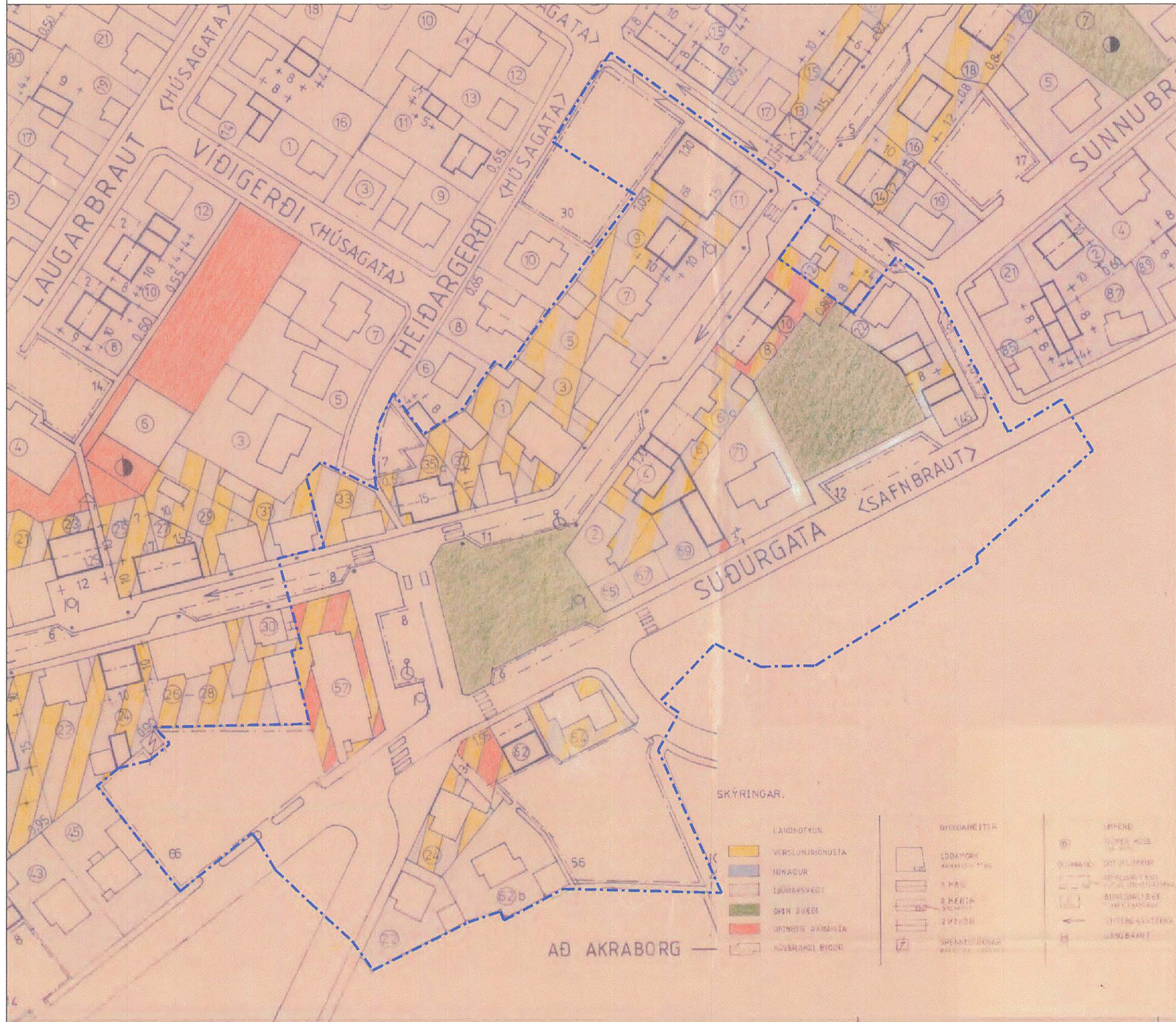
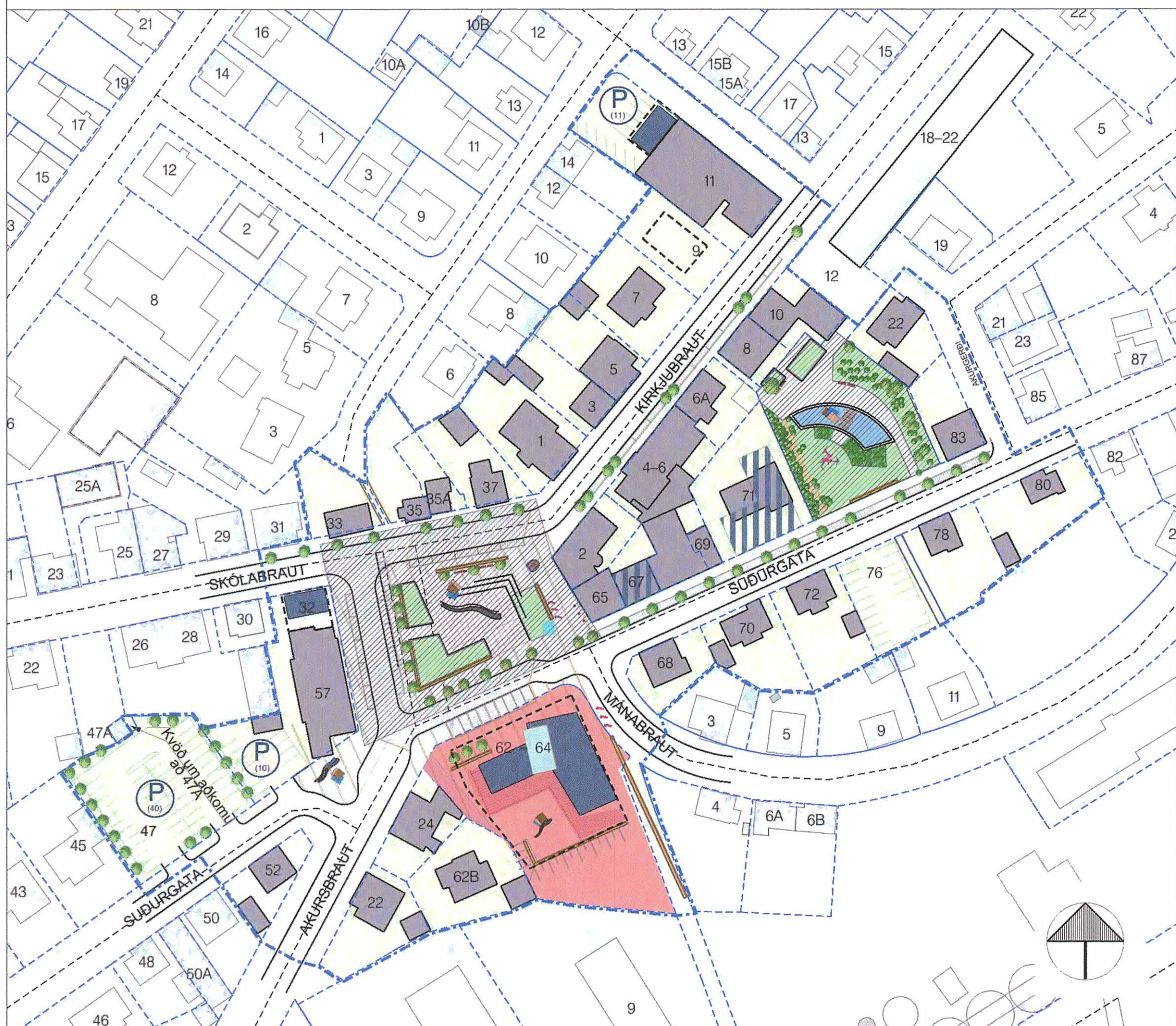


AKRATORGSREITUR



HLUTI AF GILDANDI DEILISKIPULAGI AKRATORGSREIT. VT TEIKNISTOFAN samþykkt 10.07.1990



TILLAGA AÐ BREYTINGU Á DEILISKIPULAGI AKRATORGSREIT - MKV. 1:1000

GREINARGERÐ

AKRATORG OG NÁGRENNI SKIPULAGSÁKVÆÐI Í ADALSKIPULAGI AKRANESS 2005 - 2017

„M2 7,9 ha Akratorg, Kirkjubraut, Stíllholt.

Lýsing. Svæðið er þungamiðja miðbæjarinnar með meginhluta verzlana, stofnana og þjónustufyrirtækja bæjarinnar ásamt talsverðri íbúðarbyggð.

Skipulagsákvæði. Alhliða miðbæjarstarfsemi og íbúðir. Miðað er við að miðbæjarstarfsemi verði að jafnaði á jarðhæð og íbúðir eftir því sem við á á efr hæðum. Á svæðinu er gert ráð fyrir meginhluta miðbæjarstarfsemi bæjarinnar, verslunum, þjónustufyrirtækjum og stofnunum auk íbúðarbyggðar. Stefnir er að því að bæjarmynd svæðisins frá Merkigerði að Stíllholti verði lagfærð með nýbyggingum og endurbótum á gatnamannvirkjum þannig að miðbæjarumhverfi með skýrum og skjólögðum götum um verði samfelld frá gamla miðbænum að Stíllholti. Gera má ráð fyrir hús nýtingarhlutfalli löða með því að koma hluta bílastæða fyrir neðanjarðar þar sem aðstæður leyfa. Hámarkshæð húsa miðist við 3-4 hæðir.

Byggingarmöguleikar, endurnýjun úr sér genginna eða óvildigandi bygginga, byggingarmagn og nýtingarhlutfall verður skilgreint í deiliskipulagi sem vinna skal í kjölfar húsakönnunar sbr. ákvæði um l01 og M1*.

MEGIN MARKMIÐ SKIPULAGSTILLOU:

- Styrkja og endurverkja mikilvægan kjarna í bæjarmyndinni.
- Þjóða upp á fjölbreytleg svæði til mismundandi nýtingar.
- Svæðið bjóði upp á sveigjanleika í notkun fyrir þá sem búa þar og starfa.
- Gera svæðið spennandi og eftirsótt til dvalar og fyrir miðbæjarstarfsemi.
- Svæðið verði sem ein heild á háttfóðudögum en þess á milli aðskildir en samtengdir póstar í heildarmyndinni.
- Skapa skjól og nýta sól.
- Draga úr ásynnd og áhrif umferðarmannvirkja.
- Gera svæðið vistflegra með gróðursetningu og breyttu yfirborði.
- Bæta göngutengsl og auka vægi hjólaíða.
- Yfirborð, götugögn, listaverk, rýmismyndun og starfsemi styrki hvert annað og myndi eina heild.
- Virða byggingarsöguna en jafnframt bjóða upp á nýjar byggingar sem með útliti og starfsemi styrkja svæðið.
- Tengja torgið við höfnina og hafid. Efla og viðhalda þau sjón tengsl sem fyrir eru, hafid og fjöllin.

FYRIRLIGGJANDI DEILISKIPULAG

Deiliskipulag Akratorgsreitis var samþykkt af bæjarstjórn Akraneskaupstaðar 10. júlí 1990 og staðfest af umhverfisráðherra 2. desember 1992.

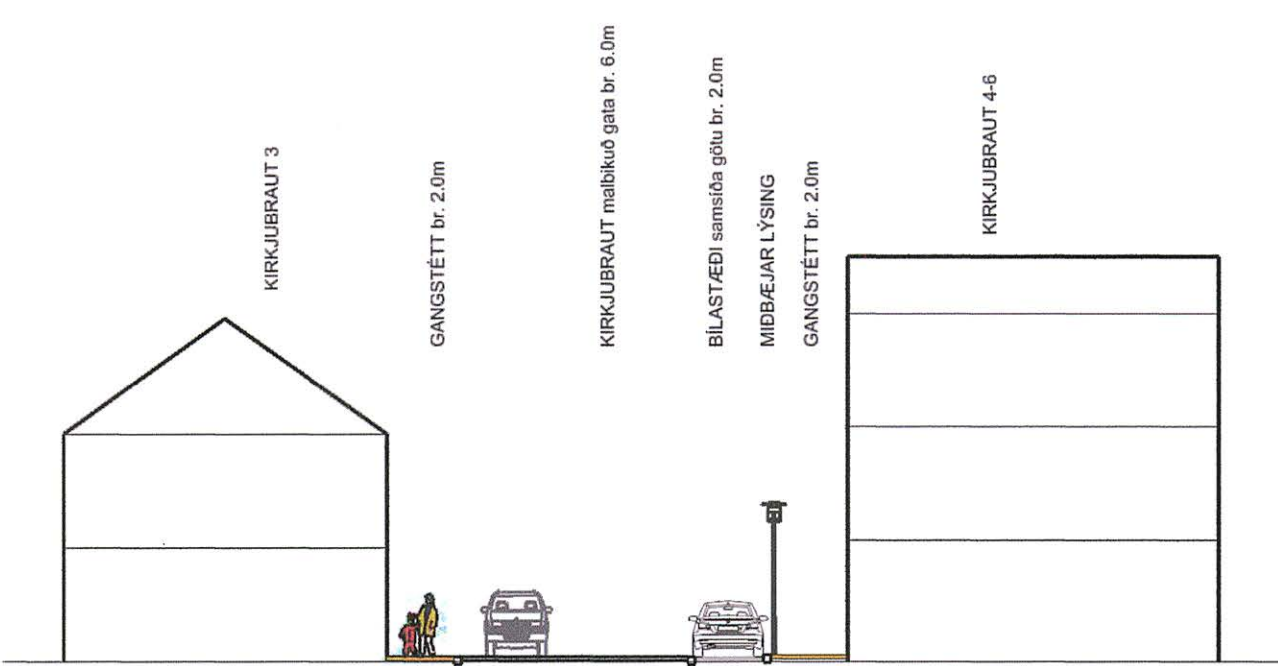
Frá þeim tíma hefur skipulaginu verið breytt nokkru sinnum. Þar af hafa eftirfarandi breytingar verið gerðar innan þess svæðis sem hér er til endurskoðunar:

- Gatnamót Suðurgötu og Akursbrautar, samþykkt 11.06.2002. Við breytinguna var Akursbraut gerð að aðalbraut og bíðskíða sett á Suðurgötu.
- Hvítanesreitir, smp. 28. 09.2004. Breytingin var til þess að hægt væri að byggja fjöleignahús fyrir verslun og íbúðir á lóðum nr. 12-22 við Kirkjubraut og Sunnubraut 3 og 7.
- Kirkjubraut 11, samþykkt 27.4.2010. Einnar hæðar geymslu- og lagerhús og tilheyrandi bílastæði.
- Súrgata 47, 51b og 57. Samþykkt 9.nóv. 2004. Lóðir sameinaðar. Þriggja hæða íbúðarhús með alls 8 íbúðum.

TILLAGA Á BREYTINGU Á DEILISKIPULAGI

Lagt er til að eftirfarandi breytingar verði gerðar á fyrirliggjandi deiliskipulagi:

- Byggingarreitur fyrir alhliða miðbæjarstarfsemi á jarðhæð og íbúðum á efr hæðum á lóðum nr. 62 og 64 við Suðurgötu.
- Gatnamót Akursbrautar og Suðurgötu breytt.
- Stækkun á gangstétt austan við Suðurgötu 57 og einföld tvístefnugata samsíða stæðum. Akratorg stækkað sem því nemur til vesturs.
- Nýr byggingarreitur norðan við núverandi byggingu Landsbankann við Skólabraut.
- Möguleiki á auknu byggingarmagni á húsum 33 og 37 við Skólabraut (í smp. deiliskipulagi var búið að gera ráð fyrir möguleika á auknu byggingarmagni á húsi nr. 35 við Skólabraut).
- Möguleiki á auknu byggingarmagni á lóðum nr. 67 og 71 við Suðurgötu.
- Ný göngutengsl frá garði á milli lóðanna Kirkjubrautar 10 og Akurgerðis 22.
- Breyting á götuyrí m.a. breiðari gangstétt meðfram verzlunarhúsum við Kirkjubraut, austan við Suðurgötu 57 og norðan við Suðurgötu 62 og 64.
- Kirkjubraut 9. Íbúðarhúsnæði, tvær hæðir og ris, nýr byggingarreitur.
- Akurgerði 22, bílskur felldur út.
- Suðurgata 83, víðbygging og bílskur felld út.
- Skólabraut 35, víðbygging, stækkun felld út.
- Suðurgata 47 og 51, byggingarreitur fyrir þriggja hæða hús felldur niður og lóð breytt í bílastæðalóð.



KENNISNIÐ AF KIRKJUBRAUT - mkv. 1:200

AKRATORG

Megin hugmynd tillögunnar er að skapa torg sem verður akkeri menningar, víðburða og þjónustu á Akranesi. Breyting á Akratorgi felst í nýri rýmismyndun þar sem torgið fær nýja ásynnd og skýran afmörkun með veggjum og trjágróðri. Á torginu verður sköpuð aðstæða fyrir ýmiskonar víðborði með samspilli nýrrar torgmyndunar og afmörkunar. Gert er ráð fyrir því að torgið lækki frá því sem nú er um ca 45 cm til að auka á rýmismyndun.

BÆJARGARÐURINN

Bæjargarðurinn við Suðurgötu fær betri nýtingu m.a. með því að leiksvæði sunnan við götuna verður fært og sameinað dvalarsvæði í falllegum garði. Fegrun garðsins felst í aukinni gróðursetningu trjáa og mögulegu tjarnarsvæði og umhverfislistaverki. Aðgengi að garðinum verður bætt frá Kirkjubraut og Akurgerði og boðið upp á tengingu við aðliggjandi verslun og hugsanlega veitingarekstur. Núverandi bílastæði við Suðurgötu verða færð úr garðinum til þess að hann verði hluti af götumyndinni.

BÍLASTÆÐI

Auk bílastæða inn á einkalóðum eru 40 bílastæði á nýju bílapani við Suðurgötu 47 með kvóð um gróður á lóðarmörkum. Við Akratorg er gert ráð fyrir 23 stæðum, 13 bílastæðum samsíða Suðurgötu og 11 stæðum samsíða Kirkjubraut og eru þau gerð minna áberandi með trjágróðri. Heildarfjöldi almennra bílastæða á yfirborði eru því 88. Gert er ráð fyrir bílastæðakjallara undir nýrri byggingu á lóðum 62 og 64 við Suðurgötu. Til þess að samnýta stór bílastæði í næsta nágrenni við miðbæinn er stítgatning milli Suðurgötu og Mánabrautar. Felld úr 10 bílastæði við enda Bæjargarðsins

BYGGINGAR

- Kirkjubraut 9, nýr byggingarreitur fyrir tveggja hæða íbúðarhús með risi.
- Kirkjubraut 11, skv gildandi deiliskipulagi er gert ráð fyrir einnar hæðar geymslu- og lagerhúsi allt að 100m² að hámarki og vegghæð fari ekki fyrir vegghæð aðliggjandi lóðar.
- Nýr byggingarreitur fyrir alhliða miðbæjarstarfsemi á jarðhæð og íbúðum á efr hæðum á lóðum nr. 62 og 64 við Suðurgötu. Sunnan við nýju bygginguna verður til skjólgett garðyrmi sem vísar til suðurs. Kvóð er á lóðinni um aðskomu að Suðurgötu 62B.
- Nýr byggingarreitur fyrir 3-4 hæða hús norðan við Landsbankann við Skólabraut.
- Leikvöllur er færður í Bæjargarðinn og lóðinni notuð sem bílastæði (ath lóðin er utan við afmörkun fyrja deiliskipulags).
- Möguleiki á auknu byggingarmagni á lóðum nr. 67 og 71 við Suðurgötu.

GÖTUR

- Einföld tvístefnugata austan við Suðurgötu 57 með samsíða stæðum.
- Kirkjubrautin er gerð vistflegri, gatan mjókuðu, gerð 6,0m breið, tré gróðursett við götu og gangstéttar breikkaðar. Um leið er aðgengi gangandi og hjólandi vegfarenda bætt til muna.
- Með þrjú götunum er hægt á umferðinni sem eykur umferðarþynggi og veitir gangandi vegfarendum meira frelsi án þess þó að höft verði sett á akstur bifreiða um götuna.
- Skólabrautin norðan Akratorgs, Akursbrautin og Suðurgatan verða hlutar að nýrri torgmynd með nýju yfirborði gata og götugögnum. Þannig verður dregið úr vægi gata, hægt á umferð um svæðið og úr verður heildstær torgmynd með nýju endurbættu Akratorgi sem miðpunkt víðburða og menningar.
- Suðurgatan, breikkun gangstéttar og uppbyggingu hjólaíðastíga meðfram henni.
- Sunnan við torgið verði vistgata 5,5 m breið.

GÖNGULEIÐIR

- Gönguleiðir eru styrktar innan svæðisins með breiðari gangstéttum.
- Tenging við gamla Bæjargarðinn er eflid með gróðursetningu götutjáa við Suðurgötu.
- Æskilegt er að breikka stíð milli Skólabrautar 33 og 35 og bæta þannig aðgengi að nærliggjandi íbúðarbyggð við Heiðargerði.
- Gert er ráð fyrir nýjum göngustíg milli Suðurgötu og Mánabraut m.a til samnýtingu bílastæða. (ath. stígurinn er utan við afmörkun fyrja deiliskipulags)
- Ný göngutengsl frá garði á milli lóðanna Kirkjubrautar 10 og Akurgerðis 22.
- Breyting á götuyrí m.a. breiðari gangstétt meðfram verzlunarhúsum við Kirkjubraut, Suðurgötu 57 og miðbæjarrhús við Suðurgötu 62 og 65.

HÚSAKÖNNUN

Fyrir liggur bæja- og húsakönnun á Skipaskaga sem unnin var af Guðmundi L. Hafsteinssyni, arkitekt og gefin út árið 2009. Í niðurstöðum hennar er gerð tillaga um hverfisvernd sem byggir á gæðum og sérkennum byggðarinnar og varðveislumati einstakra húsa. Hverfisvernd hefur þann tilgang að vernda þau umhverfisgæði á Skipaskaga sem felast í einstökum húsum, mannvirkjum, húsbypyrningum og götumyndum sem samkvæmt könnuninni hafa mikil umhverfislegt, menningarsögulegt og/eða byggingarlistlegt gildi. Í könnuninni er jafnframt bent á það að margvíslegar breytingar á sumum húsum, hvað varðar glugga, kvísti, klæðningar, litval og víðbyggingar, hafa ekki aðeins dregið úr listgildi þeirra heldur einnig nýasta umhverfis. Í niðurstöðum könnunarinnar er ennfremur kallað eftir stefnumörkun bæjarfrávilda um viðhald húsa og frágang löða og að sett verði fram markmið um hvernig þeim megi ná fram. Við mat á varðveislugildi og tillögu um hverfisvernd var sérstaklega horft til þeirra húsa sem hafa mikil gildi fyrir byggingarlist og umhverfi annars vegar og hús með mikil gildi fyrir byggingarlist og menningarsögu hins vegar. Morg þessara húsa má nýta sem fyrirmyndir hvað varðar byggingarlistarlegar og tæknilegar lausnir þegar að viðhaldi annarra húsa kemur.

Eftirtalin hús innan ramma deiliskipulagssvæðisins njóta hverfisverndar vegna byggingarlistarlegar, menningarsögulegrar og/eða umhverfislegar sérstöðu þeirra:

- Skólabraut 33, 35, 35A og 37
- Kirkjubraut 1 (framhús), 2, 8, 10 og 11
- Suðurgata 57, 62 B, 65, 68, 78, 80 og 83
- Akursbraut 22 og 24

Þau hús innan marka deiliskipulagsins sem teftast fríuðu frá og með 1. janúar 2013 samkvæmt 1. mgr. 29. gr. laga um menningarmálar nr. 80/2012 (Öll hús og mannvirki sem eru 100 ára eða eldri eru fríuðu) eru:

- Skólabraut 33, byggt 1910
- Skólabraut 35, byggt 1909

Undir ákvæði 30 gr. sömu laga um umsagnarskyldu Minjastofnunar Íslands um hús sem byggð voru 1925 eða fyrr fellur:

- Kirkjubraut 1, byggt 1924

HVERFISVERNDARÁKVÆÐI

Áður en ráðist er í viðhaldsframkvæmdir skal taka mið af húsakönnuninni og leggja fyrir byggingarfulltrúa úttæstur á fyrirhuguðum lagfæringum.

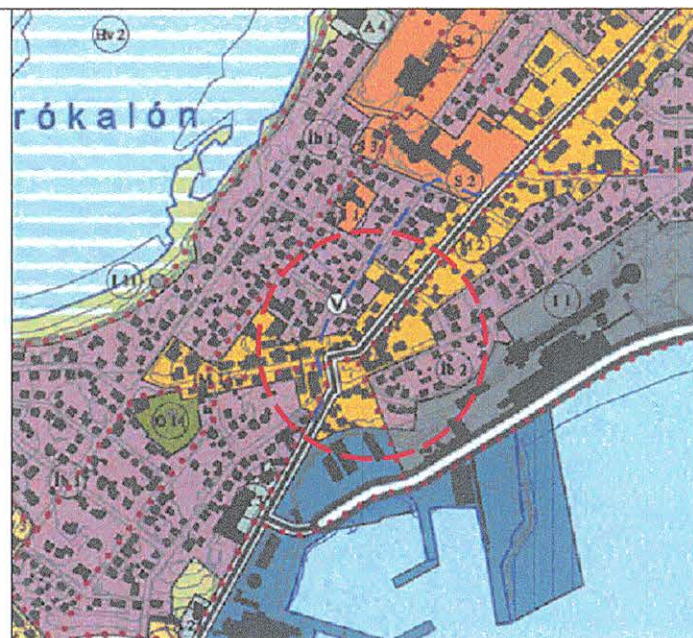
- Viðhald húsa taki mið af upprunalegu útliti þeirra hvað varðar gluggagerðir og efnisval ytra byrðis eftir því sem unnt er.
- Litaval verði í samræmi við hefur þegar húsin voru byggð.
- Girðingar taki mið af hefðum á byggingartíma húss og falli að götumynd.
- Bílastæði á lóðum húsa skal komið fyrir samkvæmt uppdrætti.
- Við úttæslu og framkvæmdir skal stjórjast við leiðbeiningar Húsafróunarnefndar; Ágrip íslenskrar húsaþróðarsögu; Gómlur timburhús – úttegdir, grind og klæðning; Trégluggar og Steinuð hús – varðveisla, víðgerðir, endurbætur og nýsteining, eftir því sem við getur átt.
- Eigendur fríðaðra húsa og húsa byggðum 1925 eða fyrr skulu leita eftir samþykki og/eða umsögn Minjastofnunar Íslands (gildir frá og með 1. janúar 2013) vegna breytinga á húsum sínum.

Heimildir:

Ádalskipulag Akranes 2005-2017, Teiknistofa arkitekta, staðfest 26. apríl 2006.
Deiliskipulag Akratorgsreitis, VT Teiknistofa 1990.
Perla Faxafloa. Bæja- og húsakönnun á Skipaskaga. Guðmundur L.Hafsteinsson 2009
Samkeppni um deiliskipulag Akratorgs á Akranesi, 1.verðlaun. Landmótun 2005.
Skipulagslög nr 123/2010



BÆJA OG HÚSAKÖNNUN Á AKRANESI 2008, TILLAGA UM HVERFISVERND - mkv. 1:2000



HLUTI AF ADALSKIPULAGI AKRANESS 2005-2017 MKV. 1:10.000

SKÝRINGAR:

- MÖRK DEILISKIPULAGSSVÆÐIS
- NÚVERANDI BYGGINGAR
- NÝJAR BYGGINGAR (til skýringar)
- AUKID BYGGINGARMAGN (til skýringar)
- BYGGINGARREITUR
- LÖDAMÖRK
- NÚV. LÖÐIR
- NÝJAR LÖÐIR
- GÖTUR
- BÍLASTÆÐI
- TRJÁ- OG RUNNAGRÓÐUR (til skýringar)
- TORG OG GARDUR
- KVÖÐ UM AKSTURSAÐKOMU
- BÍLASTÆÐI OG FJÖLDI STÆÐA

Deiliskipulag þetta sem fengið hefur meðferð í samræmi við ákvæði 43. gr. Skipulagslaga nr. 123/2010 var samþykkt í bæjarstjórn Akranes þann 11. Júní. 2013

Tillagan var auglýst frá 21. Feb. 2013 með athugasemdarfræst til 4. Apríl 2013

Auglýsing um gildistöku deiliskipulagsins var birt í B- deild Stjórnartíðinda þann 17. 8. 2013



Bæjarstjóri Akraneskaupstaðar

Breyting 15. júlí 2013. Lagt er í samræmi við hefð Skipulagsstjórnunar

AKRANESKAUPSTAÐUR
STRETLAND 16-18. 308 AKRANES
SÍMA 493 7000 FAX 493 7001

LANDMÖTUN
HAFNARSTR. 12 • 208 KÓPÁVOGUR • 1001 SÍMA 530 • FAX 534 500 • NETTALAN: landmotun.is

AKRATORGSREITUR
TILLAGA AÐ BREYTTU DEILISKIPULAGI

DEILISKIPULAGSUPPDÁTTUR
SKIPULAGSÁKV. 10%
TEKNIÁKV. 10%
SAMMUNING
KT.

KV.ÁRSD. 1000. 200. 2000
KÓPÁVOGUR
TÍÐLA. SR.
3006-0T D01