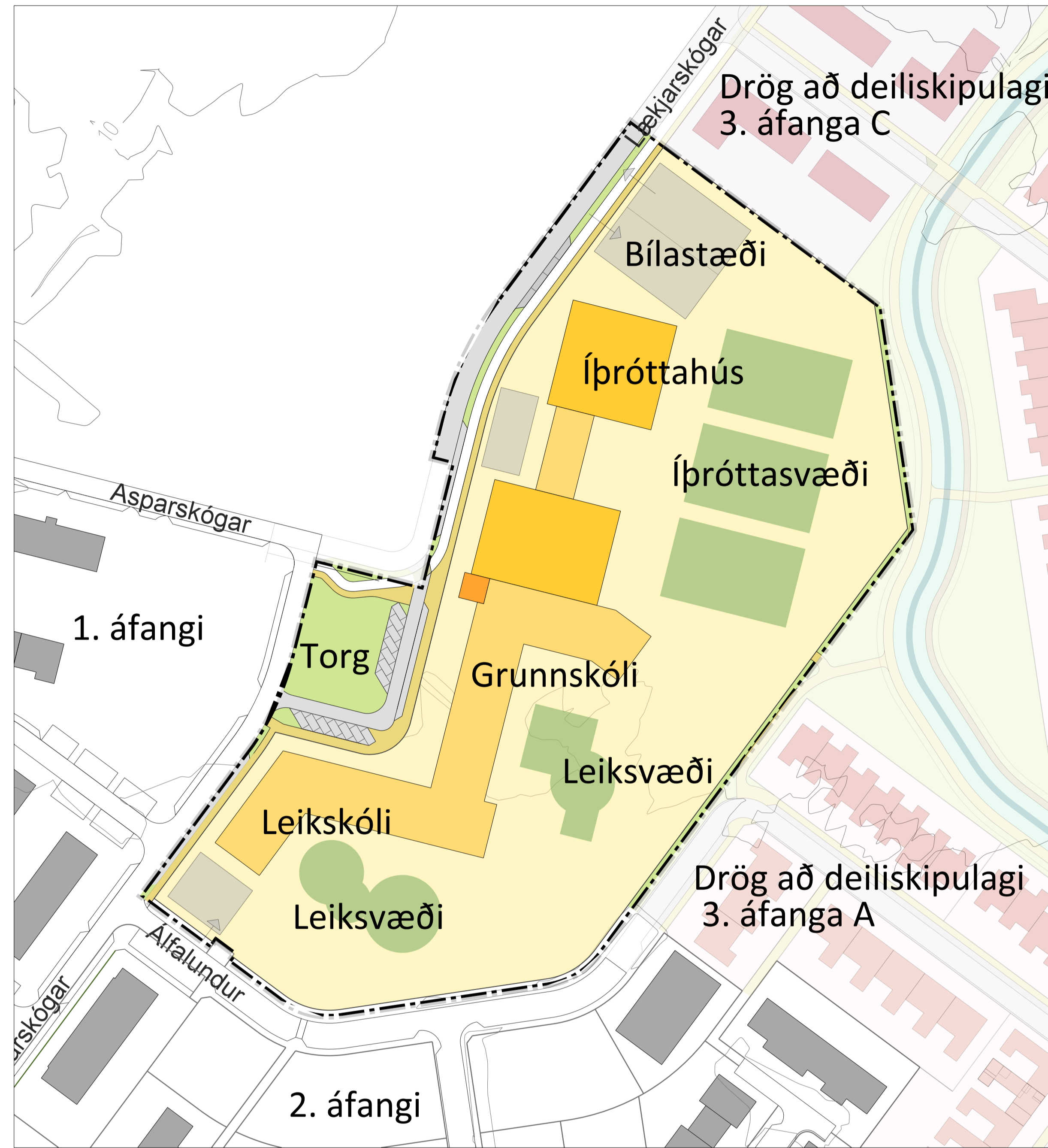
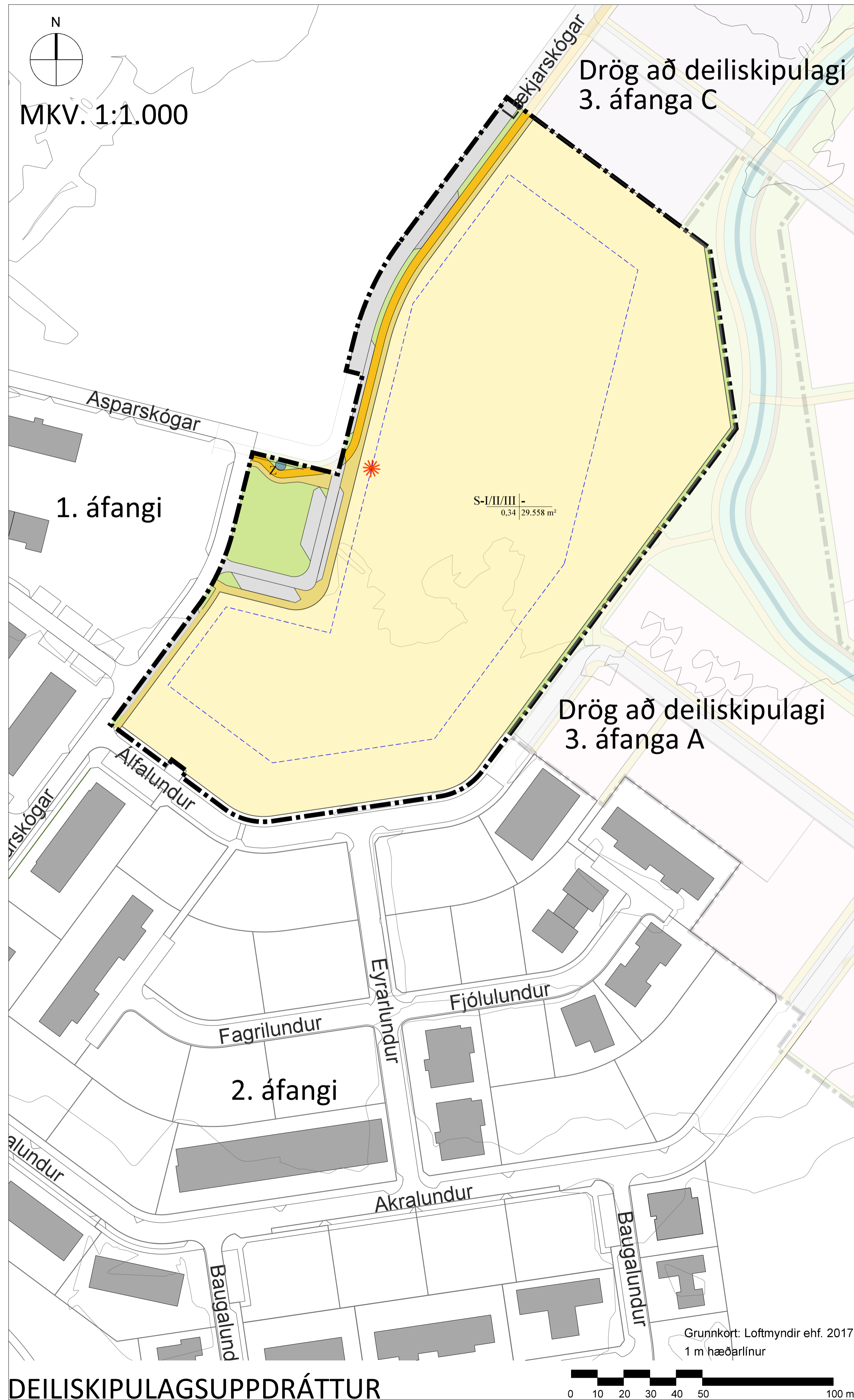
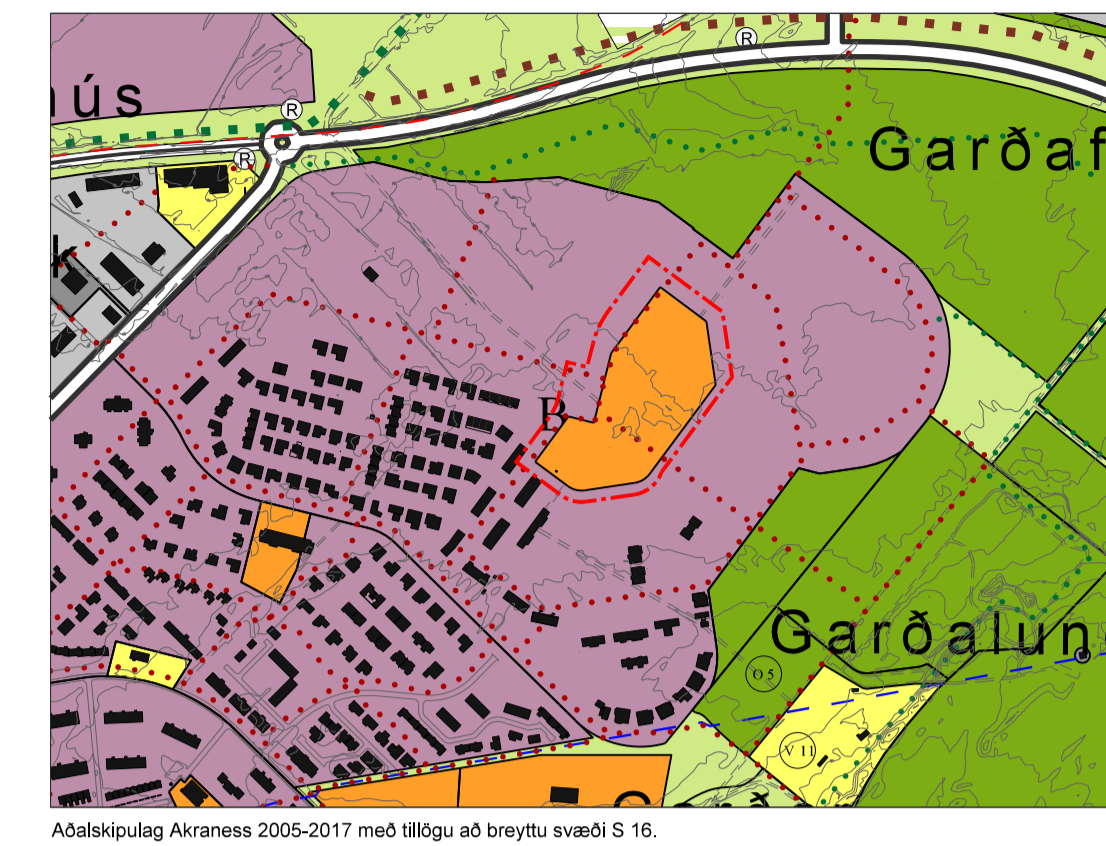


DEILISKIPULAG SKÓGAHVERFIS - ÁFANGI 3B



SKÝRINGARUPPDRÁTTUR

- Skýringar**
- Skipulagsmörk
 - Lóðamörk
 - Skólalóð
 - Veitumannvirki
 - Byggingarreitur
- Skilmátafylki: Húseró, hæðafjöldi | Fjöldi íbúða
Nýtingarhlutféll | Flatarmál lóðar
- S Skóli, grunnskóli, leikskóli, íþróttahús
Z Veitumannvirki
I/II/III Hæðafjöldi
- Samgöngukerfi:
Akbraut
Bilastæði
Hraðahindrun
Gangstétt, göngustígur
Útivistarstígur
Hjólabraut
- Oppló svæði, torg
- Kennileit
- Skýringarlínur, grunnkort



Aðalskipulag Akraness 2005-2017 með tillögu að breyttu svæði S 16.

Deiliskipulag þetta sem auglýst var skv. 41. gr. skipulagslaga nr. 123/2010 frá og með 30. október 2019 til og með 15. desember 2019 var samþykkt í bæjarstjórn Akraness þann 14. janúar 2020.

bæjarstjóri

Lagfæringar á skipulagsuppdrætti við lokafrágang eftir auglýsingu:

- Byggingarreitur skóla byggingar er minnkaður.
- Byggingarreitur fyrir einnar hæðar byggingar felldur út.

Gildistaka deiliskipulagsins var auglýst í B-deild Stjórnartíðinda _____

Grunnkort: 1 m hæðarlínur

TEIKNISTOFA ARKITEKTA GYLFI GUÐJÓNSSON OG FELLAÐAR ehf. arkitektar íbú	Skógahverfi, Akranesi, Áfangi 3A	VERK 18-490
	Deiliskipulagsuppdráttur Tilfaga	BLAÐ 03
HANNAÐ AÓ, LF TÆKNAD AÓ, LF KVARN 1:1.000 Blástæðir A1	DAGS 18.10.2019, 21.2.2020 BREYTT	

Deiliskipulagsgreinargerð dags. 18.10.2019/21.2.2020 er hluti deiliskipulagsins.

DEILISKIPULAGSUPPDRÁTTUR