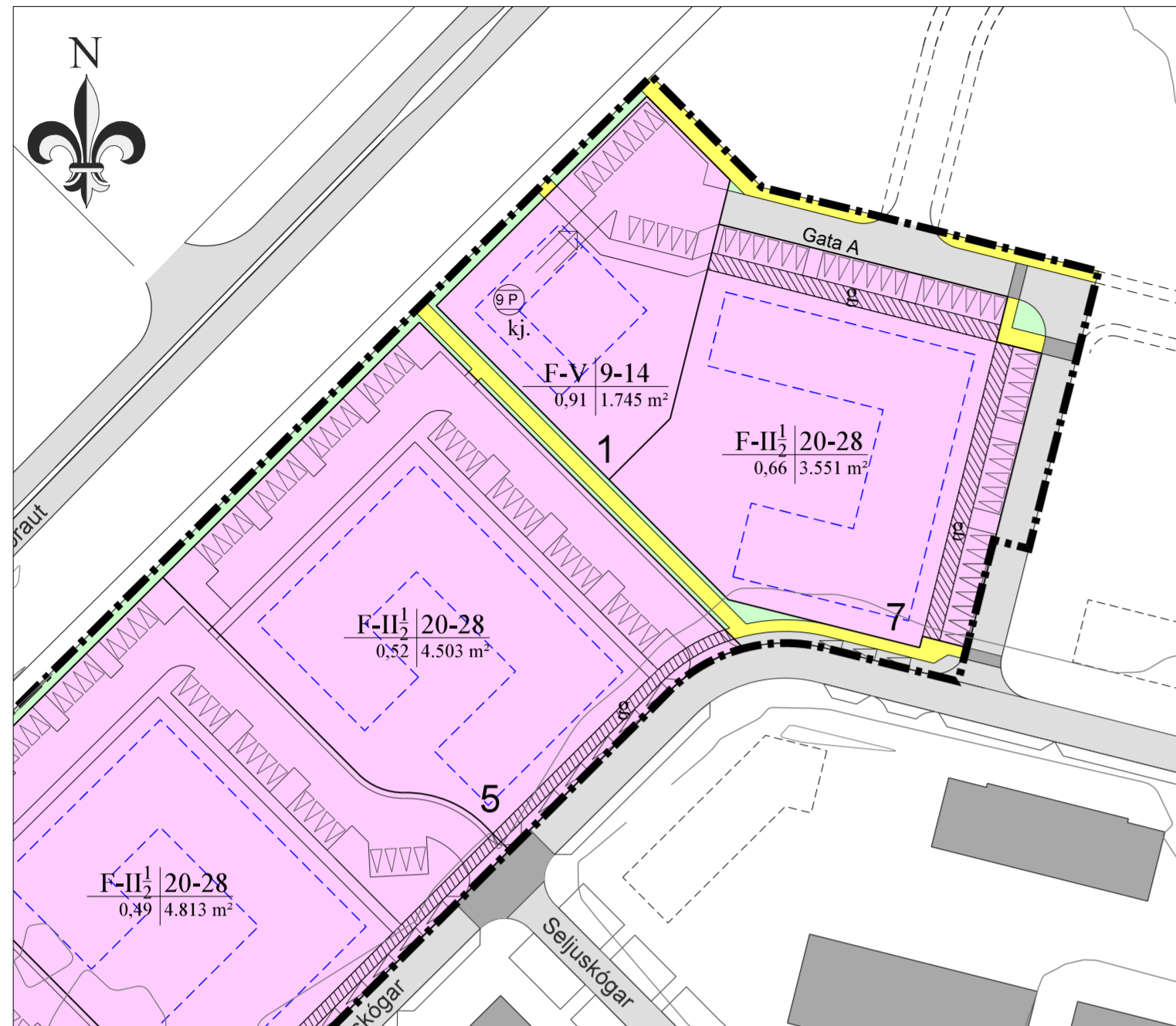
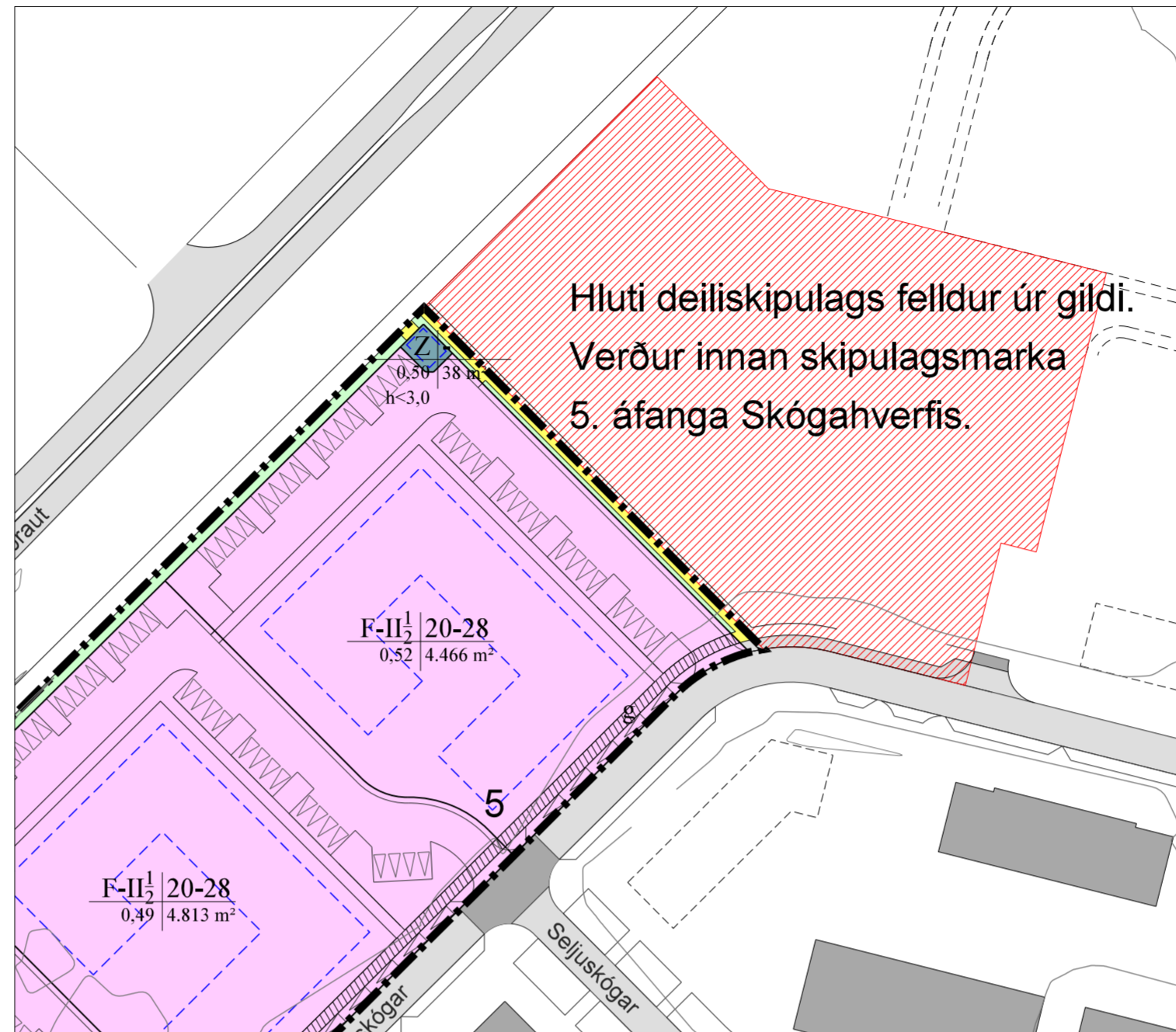


# DEILISKIPULAG SKÓGAHVERFIS AKRANESI - 4. ÁFANGI. BREYTT SKIPULAGSMÖRK



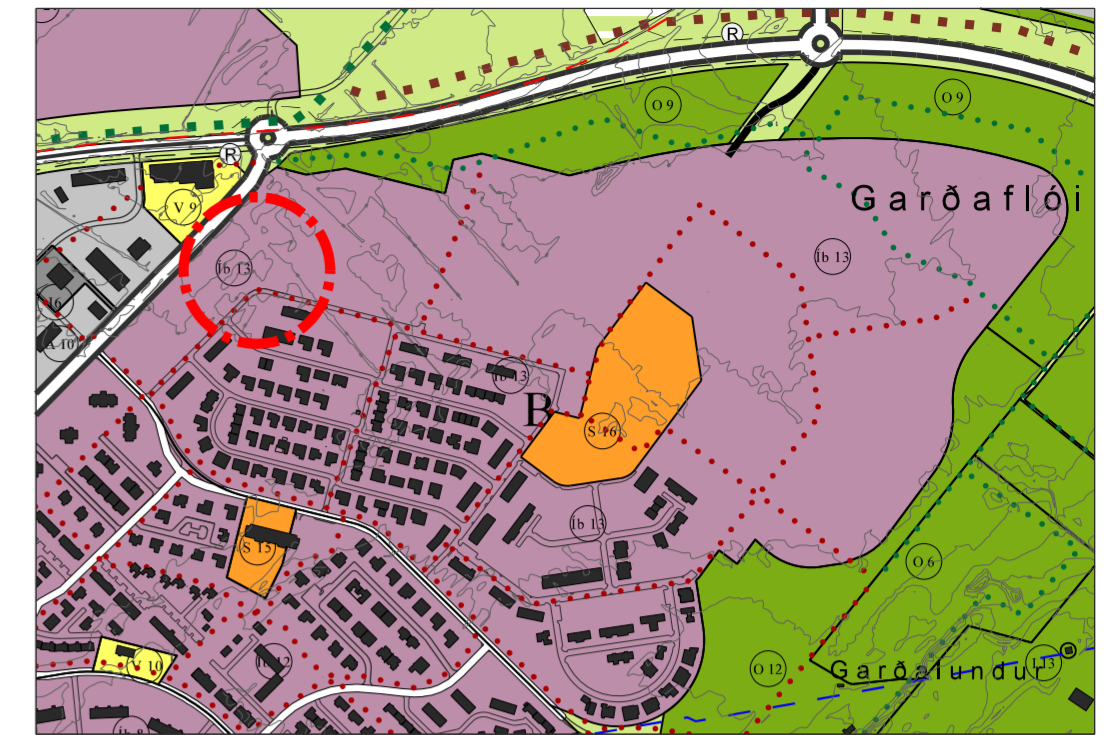
Gildandi skipulag

MKV. 1:1.000



Breytt skipulag

0 10 20 30 40 50 100 m



Aðalskipulag Akraness 2005-2017 m.s.br.

## SKÝRINGAR

	MÖRK SKIPULAGSSVÆDIS		BYGGINGARREITUR
	LÖBAMÖRK		F HÚSGERÐ
	LÖB FYRIR FJÖLBÝLISHÚS		Z Fjölbylishús
	LÖB FYRIR VEITUMANNVIRKI, SPENNISTÖÐ		Z Vettumannvirki, spennistöð
	OPIÐ SVÆÐI		I/II/V HÆDAFJÖLDI
	GATNAKERFI		II ½ Fjöldi hæða
	Akbraut		kj Tvær hæðir og ris
	Gangstétt		kj Kjallari
	Kantar, eyjar		SKÝRINGARLÍNUR
	Hellulagt yfirborð og hraðahindrandi útfærsla		
	KVÖÐ UM GANGSTÉTT INNAN LÖÐAR		
	BÍLASTÆÐI Á LÖÐ, fjöldi og staðsetning		
	BÍLASTÆÐI VIÐ ADALGÖTU		
	FJÖLDI BÍLASTÆÐA Í BÍLAGEYMSLU Í KJALLARA		

Greinargerð dags. 18.10.2019/17.2.2010 er hluti deiliskipulagsins.

Bæjarstjórn Akraneskaupstaðar samþykkir eftirtaldar breytingar á deiliskipulagi 4. áfanga Skógahverfis, sem samþykkt var 25.2.2020:

- Norðurmörkum deiliskipulagsins er breytt og hluti þess felldur undir nýtt deiliskipulag 5. áfanga Skógahverfis. Um er að ræða tæplega 0,7 ha svæði nyrst á skipulagssvæðinu. Tilfni breytingarinnar er samræming við deiliskipulag 5. áfanga.
- Lóð fyrir dreifistöð raforku, spennistöð, er afmörkuð á norðurhorni Asparskóga 5 í samræmi við útgefið mæliblað. Lóð 38 m<sup>2</sup>, nýtingarhlutfall 0,50, mesta hæð byggingar 3,0 m. Aðkoma frá göngustíg.
- Lóðin að Asparskógum 5 er minnkuð um 38 m<sup>2</sup>. Áhrif á nýtingarhlutfall er innan skekkjumarka.

Breytingin hefur óveruleg áhrif á íbúðarbyggð á Asparskógum 5 þar sem byggingarreitur fjölbylishúss norðan lóðar verður álíka langt frá lóðamörkum og hæð húss 3-5 hæðir í stað 5 hæða. Byggingarreitur norðaustan lóðarinnar verður fjær en nú er.

Engin breyting er gerð á greinargerð deiliskipulagsins.

Breytingin felur ekki í sér breytta landnotkun og verður nýting lóða samkvæmt nýju deiliskipulagi 5. áfanga Skógahverfis svipuð og áður. Breytingin hefur hvorki áhrif á útsýni né skuggavarp á lóðinni Asparskógum 5. Breytingin telst því óveruleg og er grenndarkynnt skv. 2. mgr. 43. gr. skipulagslaga nr. 123/2010.

Deiliskipulagsbreyting þessi, sem grenndarkynnt hefur verið skv. 2. mgr. 43. gr. skipulagslaga nr.123/2010 var samþykkt í bæjarstjórn Akraness þann \_\_\_\_\_.

\_\_\_\_\_ bæjarstjóri

Gildistaka deiliskipulagsins var auglýst í B-deild Stjórnartíðinda \_\_\_\_\_

## SKIPULAGS- OG UMHVERFISSVIÐ



<b>TEIKNISTOFA ARKITEKTA</b> GYLFI GUBJÓNSSON OG FÉLAGAR ehf. arkitektar fa		Skógahverfi, Akranesi, 4. áfangi BREYTING: Spennistöð á Asparskógum 5. Breytt deiliskipulagsmörk, niðurfelling norðurhluta deiliskipulags.	VERK 18-490 BLAÐ <b>03</b>
KAUFANNA UMFRARVEG 500 AKUREYRI Sími 461 5508 Netfang: <a href="mailto:www@teikna.is">www@teikna.is</a>	HANNAÐ ÁÓ, LF TEIKNAD ÁÓ	DAGS. 14.9.2021 BREYTT	
KVARN 1:1.000. Blaðstærð A2			