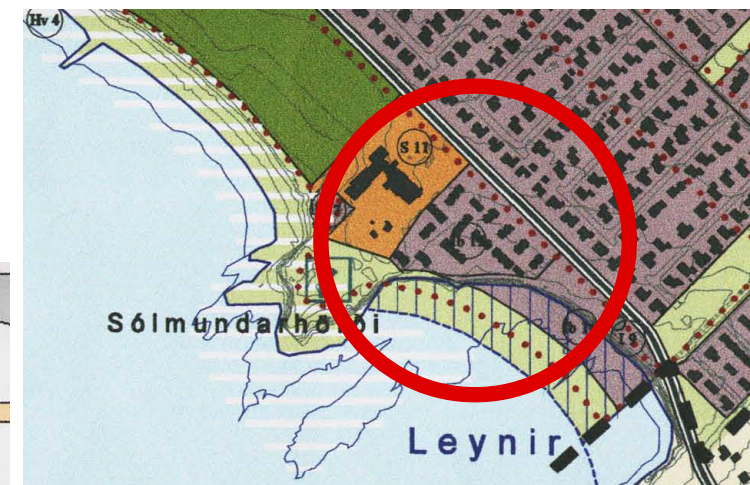
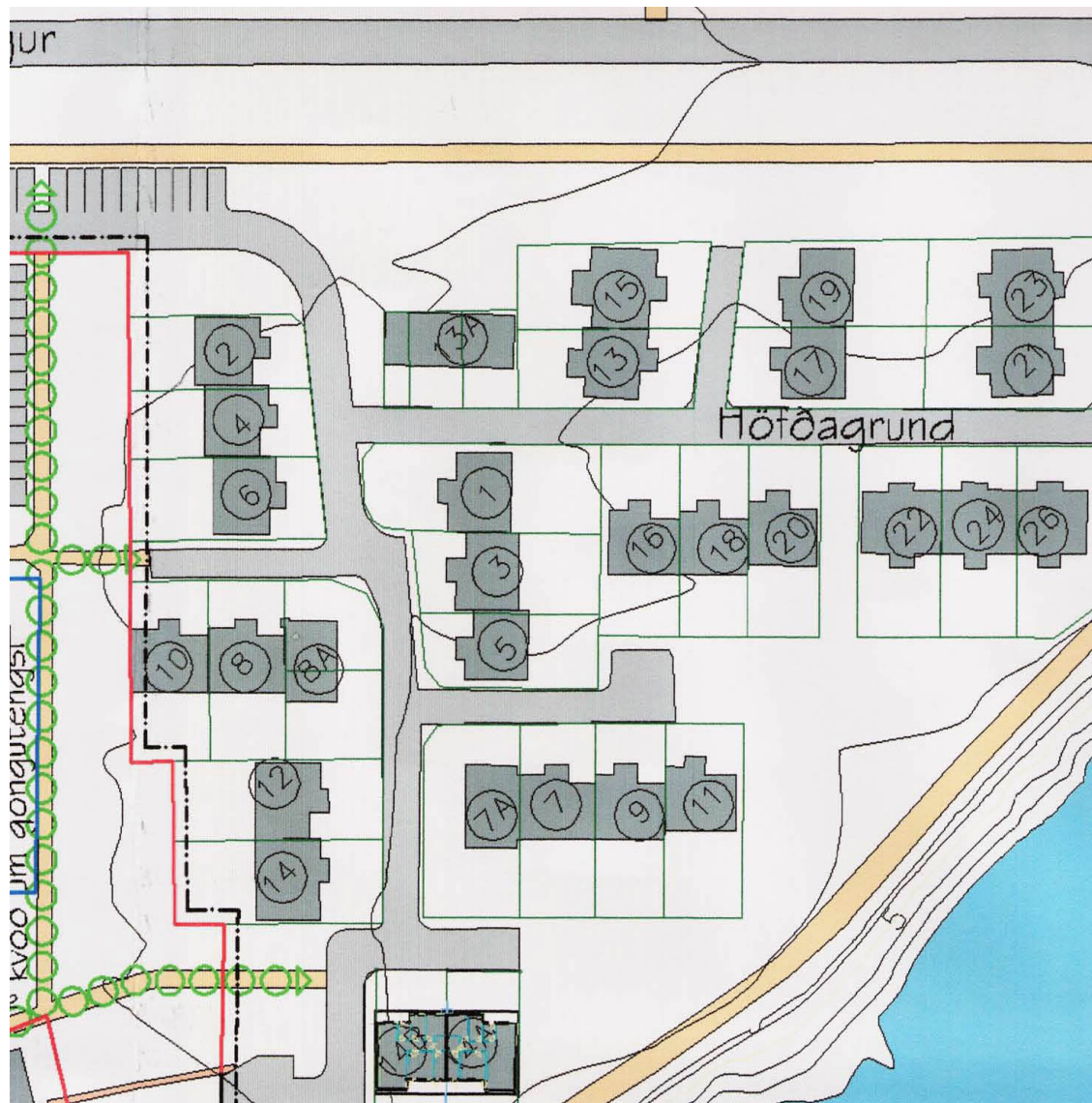


Deiliskipulag í Sólmundarhöfða, Höfðagrund 5



Hluti af Aðalskipulagi Akraneskaupstaðar 2005-2017



FYRIR BREYTINGU - Í GILDI FRÁ 9. SEPTEMBER 2008



MKV 1:1000



EFTIR BREYTINGU



MKV 1:1000

BREYTING SKILMÁLA:

Óskað er eftir stækkun á byggingareit uppá 22.7 m² við Höfðagrund 5, þar sem fyrirhugað er að reisa garðskála við núverandi íbúðahús. Málsetning á stækkun byggingarreits er sýnd á uppdrætti hér að ofan.

Þak á fyrirhugaðri viðbyggingu hallar í sömu átt og núverandi þak.

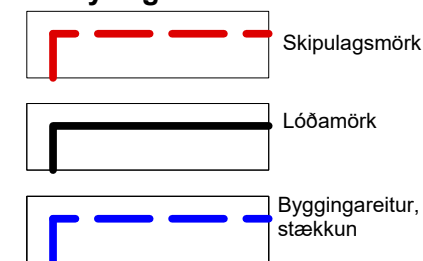
Núverandi stærð á byggingareit: 76,4 m²
Stærð á byggingareit eftir breytingar: 99,1 m²

Stærð á lóð: 250 m²

Nýtingarhlutfall eftir stækkun: 0,4

Að öðru leiti gilda skipulagsskilmálar.

Skýringar



Deiliskipulagsbreyting þessi, sem fengið hefur málsmeðferð í samræmi við ákvæði 2. mgr. 43. gr. skipulagslaga nr. 123/2010, var samþykkt í Skipulags- og umhverfisráði

Akraneskaupstaðar þann _____ 2022.

Skipulagsfulltrúi Akraneskaupstaðar þann _____ 2022

Tillagan var grenndarkynnt _____ 2022 með

athugasemdafresti til _____ 2022.

Auglýsing um gildistöku breytingarinnar var birt í B-deild

Stjórnartíðinda þann _____ 2022.

Höfðagrund 5

300 Akranesi

Sólmundarhöfði

Deiliskipulagsbreyting

1af1

Dags: 13.01.22

Verknr: 20.21

Bláðastærð: A3

Mkv: 1:1000

TAG teiknistofa ehf

Langaríma 21-23, 112 Reykjavík, s: 699 4297

kt: 500215-1000, atli@tagteiknistofa

Atli Jóhann Guðbjörnsson, Byggingafræðingur, Kt: 260978-5789