

Akraneskaupstaður
Skipulags- og umhverfisráð
Stíllholti 16-18
300 Akranes

Tilvísun: 1531316-V11-CLE-0001

10.11.2022

Varðandi: Umsókn um framkvæmdaleyfi vegna gatnagerðar í Skógarhverfi 3C og 5

Fyrir hönd Akraneskaupstaðar, kt. 410169-4449 er lögð fram umsókn um leyfi til framkvæmda skv. 13. málsgrein skipulagslaga 123/2010 og reglugerðar nr. 772/2012 um framkvæmdaleyfi, vegna gatnagerðar í hluta af Skógahverfi skipulagsáfangi 3 C og 5, ásamt tilheyrandi veitum og yfirborðsmótun í samræmi við deiliskipulag áfanganna. Deiliskipulag fyrir báða áfanga Skógahverfi skipulagsáfangi 3 C og skipulagsáfangi 5 voru samþykkt í bæjarstjórn 11. janúar 2022 og birt í B-deild Stjórnartíðinda 15. febrúar 2022.

Meðfylgjandi eru upplýsingar um framkvæmdina.

Virðingarfyllt,

Lárus Ársællsson

Starfsstöðvastjóri, byggingarverkfræðingur MS, VFÍ

Fylgirit:

- Minnisblað – Samantekt vegna umsóknar um framkvæmdaleyfi fyrir Skógarhverfi 3C og 5 áfangi 2022, dags. 10.11.2022

Minnisblað

Tilvísun: 1531316-V11-CMO-0001
Til: Akraneskaupstaður
Sigurður P. Harðarson

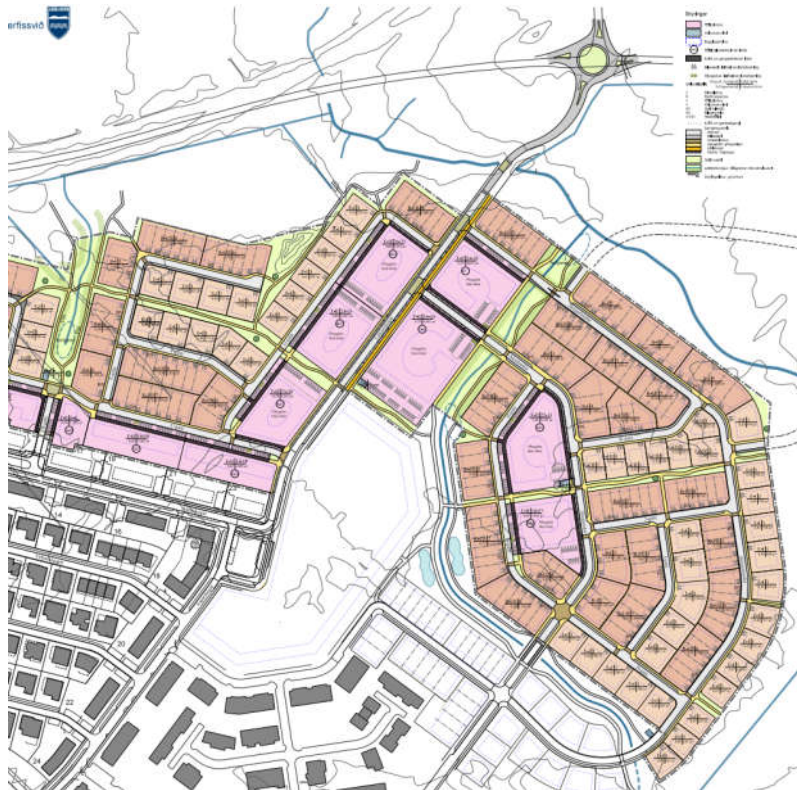
10.11.2022

Efni: **Samantekt vegna umsóknar um framkvæmdaleyfi fyrir Skógahverfi 3C og 5 áfangi 2022**

Akraneskaupstaður í samstarfi við Veitur, Gagnaveitu Reykjavíkur og Mílu áformar að fara í framkvæmdir við gatnagerð, yfirborðsmótun og veitur í skipulagsáföngum Skógahverfi 3C og 5. Þessi áfangi tengist við götur í fyrri áföngum, Asparskóga í áfanga 1 og Akralund og Skógarlund í áfanga 3A.

Gatnatenging til norðurs við Akranesveg verður ekki hluti af verkframkvæmd, utan að útbúinn verður vinnuvegur til bráðabirgða sem tengir við Akranesveg.

Markmiðið er að gera íbúðarlóðir í hluta af deiliskipulagsáföngunum, hæfar til bygginga. Mikil eftirspurn er eftir sérbylislóðum á Akranesi, og eru engar lóðir lausar til úthlutunar. Í þessum verkáfangi verða samtals 37 lóðir með allt að 252 íbúðum. Þarna verða 64 íbúðir í raðhúsaloðum, 20 íbúðir á sérbylaloðum, og 168 íbúðir á fjölbylislóðum. Í gatnagerð verða gerðar um 1600 m af götum og um 300 m af opinni vatnsrás sem tekur við regnvatni. Götur eru allar 6,0 m breiðar, auk bílastæða.



Mynd 1 - Skipulagsáfangi Skógahverfi 3C og hluti 5.

Efnispörf vegna framkvæmdar er áætluð þannig að uppgröftur vegna gatna er um 100.000 m³ og uppgröftur vegna ofanvatnsrásar er um 4.000 m³, sem hvoru tveggja verð fluttur á jarðvegstípp Akranesbæjar. Fyllingar í götur og 3 m inná lóðir eru um 110.000 m³, sem teknar verða úr viðurkenndum efnisnámmum. Opnaður verður skurður fyrir regnvatnsrás til norðurs frá Asparskógum að Miðvogslæk.

Verkframkvæmd hefst í lok 2022, framhaldið allt árið 2023 og verður að fullu lokið haustið 2024.

Verkið fellur að gildandi skipulagsáætlunum og er ekki háð mati á umhverfisáhrifum samkvæmt lögum nr. 106/2000 m.s.b. Engin friðlýst svæði eða svæði á náttúruminjaskrá eru í grennd við framkvæmdasvæðið og á því eru ekki náttúruvörðugir sem njóta sérstakrar verndar skv. 61. gr. laga nr. 60/2013 um náttúruvernd.

Rask á menningarminjum er háð leyfi Minjastofnunar Íslands. Komi óþekktar minjar í ljós við framkvæmdina mun verkkaupi bregðast við samkvæmt 24. gr. laga nr. 80/2012 um menningarminjar.

Verktaki þarf að sækja um starfsleyfi til Heilbrigðiseftirlits Vesturlands samkvæmt reglugerð nr. 785/1999 um starfsleyfi fyrir starfsemi sem getur haft í för með sér mengun.

Fyrirhugað framkvæmdasvæði er sýnt á meðfylgjandi skipulagsteikningu og yfirlitsteikningu verkframkvæmdar.

Virðingarfyllt,

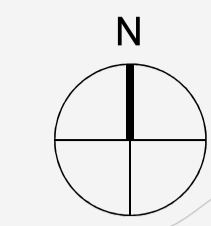
Lárus Ársælsson

Starfstöðvastjóri, byggingarverkfræðingur MS, VFÍ

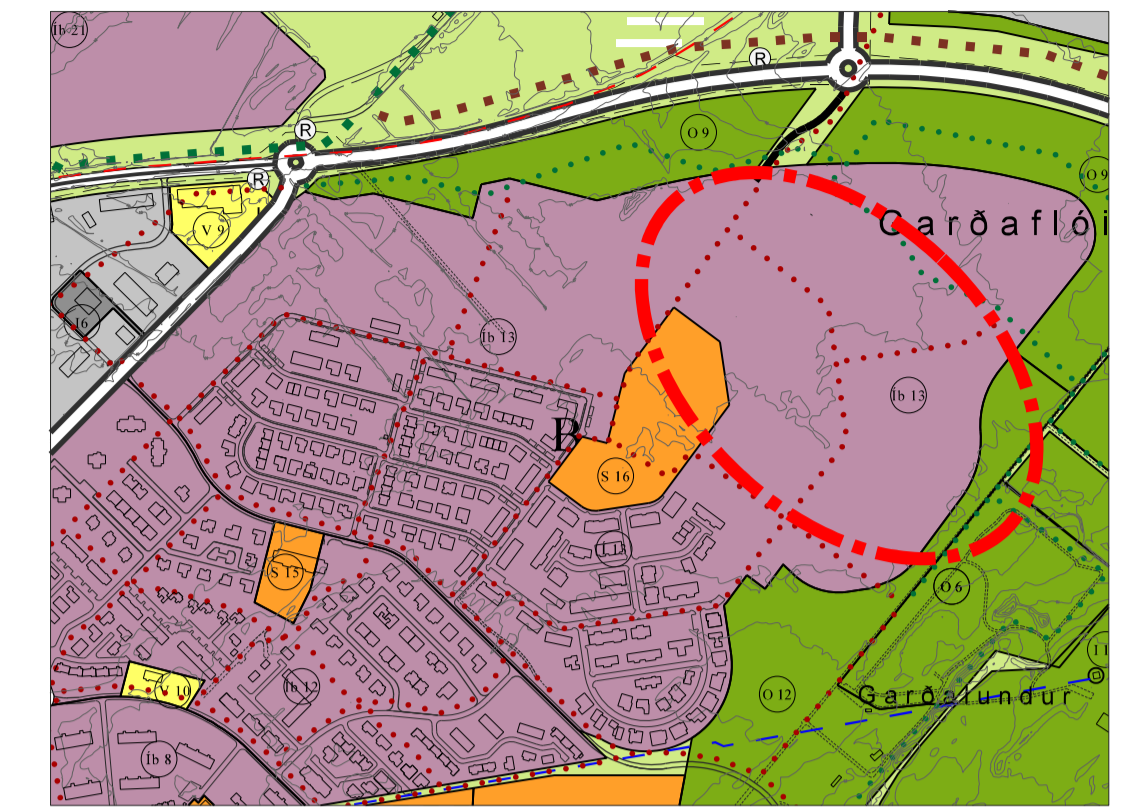
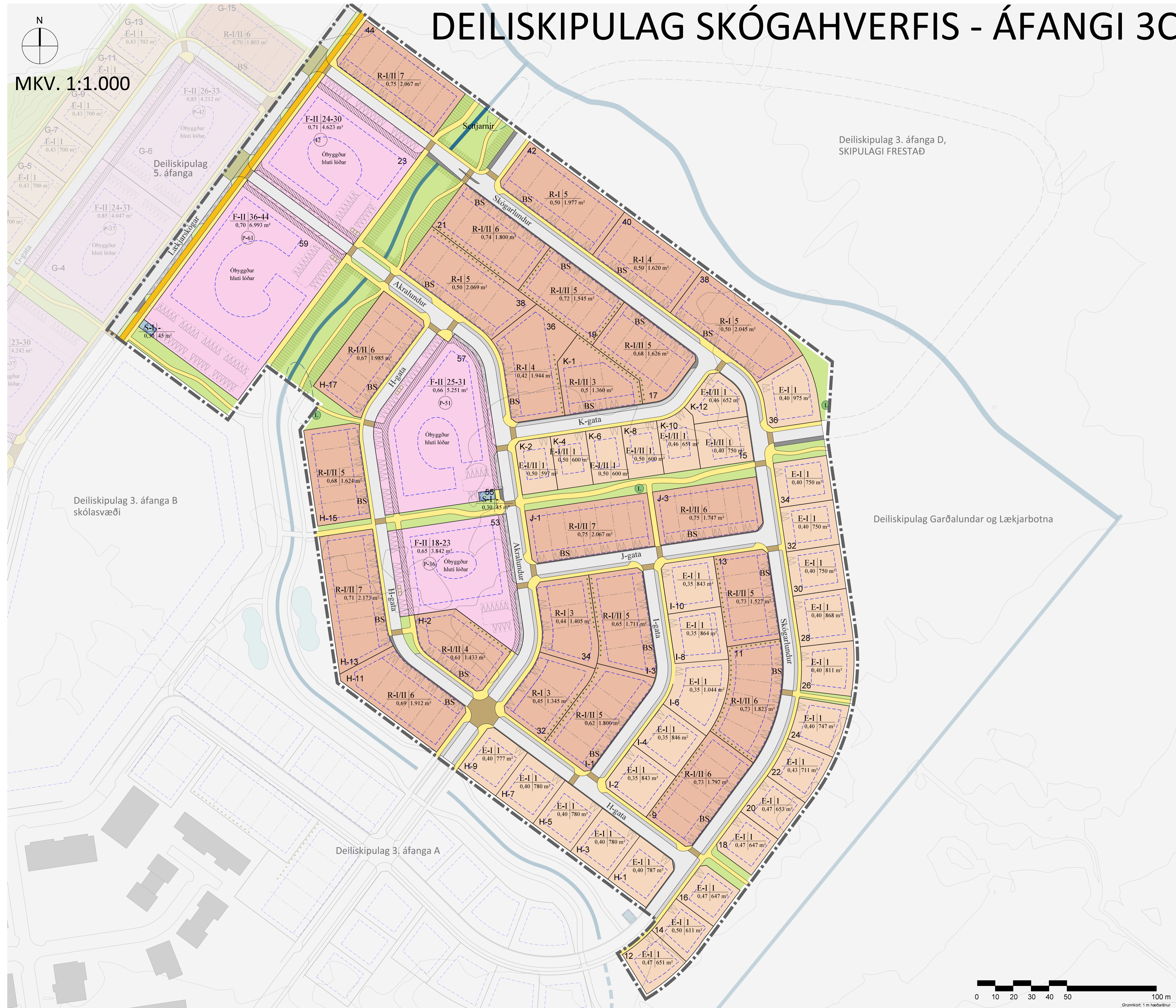
Meðfylgjandi:

- Deiliskipulag Skógarhverfi 3. áfanga B og 5.áfangi, skipulagsuppdættir samþykktir dags. 11.1.2022.
- Deiliskipulag Skógarhverfi 3. áfanga B og 5.áfangi, auglýsing birt í B-deild stjórnartíðinda 16.2.2022.
- Yfirlitsteikningar verkframkvæmdar áfanga 3C og 5, dags. 30.8.2022.

DEILSKIPULAG SKÓGAHVERFIS - ÁFANGI 3C



MKV. 1:1.000



Aðalskipulag Akraness 2005-2017 m.s.br. Mkv. 1:10.000

Skýringar

- Skipulagsmörk
- Lóðamörk
- Einbýlishús
- Raðhús/parhús
- Fjölbýlishús
- Veitumannvirki
- Byggingarreitur
- Fjöldi bílastæða innan lóðar
- Kvæð um gangstétt innan lóðar
- Bílastæði, leiðbeinandi staðsetning
- Djúpgámar, leiðbeinandi staðsetning
- Húsgerð, hæðafjöldi | Fjöldi íbúða
- Nýtingarhlutfall | Flatarmál lóðar
- Skilmálatýkilt:**
- E** Einbýlishús
- R** Raðhús/parhús
- F** Fjölbýlishús
- S** Veitumannvirki
- BS** Opíó bílskipli
- BG** Bilageymsla
- I/II/III** Hæðafjöldi
-** Kvæð um garðaaðgengi
- Mörk lóðahluta til einkanota. Til skýringar
- Samgöngukerfi:**
- Akbraut
- Bílastæði
- Hraðgöngur
- Gangstétt, göngustígur
- Hjólabraut
- Kantar, frágangur
- Opíó svæði, leiksvæði
- Lækjarfarvegur / blágrænar ofanvatnslausnir
- Skýringarlínur, grunnkort

Eftirtalin gögn eru hluti þessa deiliskipulags:

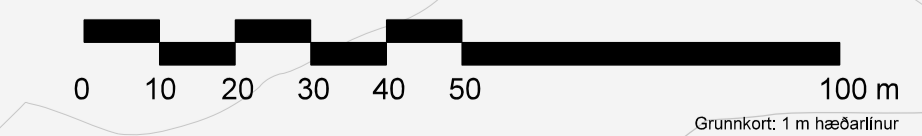
- Deiliskipulagsreingærð dags. 19.8.2021
- Skýringaruppráttur dags. 19.8.2021.
- Deiliskipulagsrammi Skógarhverfis, dags. júlí 2020 er fylgiskjal með deiliskipulaginu.

Deiliskipulag þetta sem auglýst hefur verið skv. 41. gr. skipulagslaga nr. 123/2010 frá _____ til _____ var samþykkt í skipulags- og umhverfissráði þann _____ og bæjarstjórn Akraness þann _____

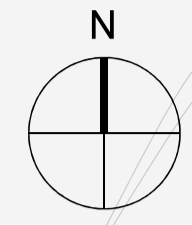
_____ bæjarstjóri

Gildistaka breytingarinnar var auglýst í B-deild Stjórnartíðinda _____

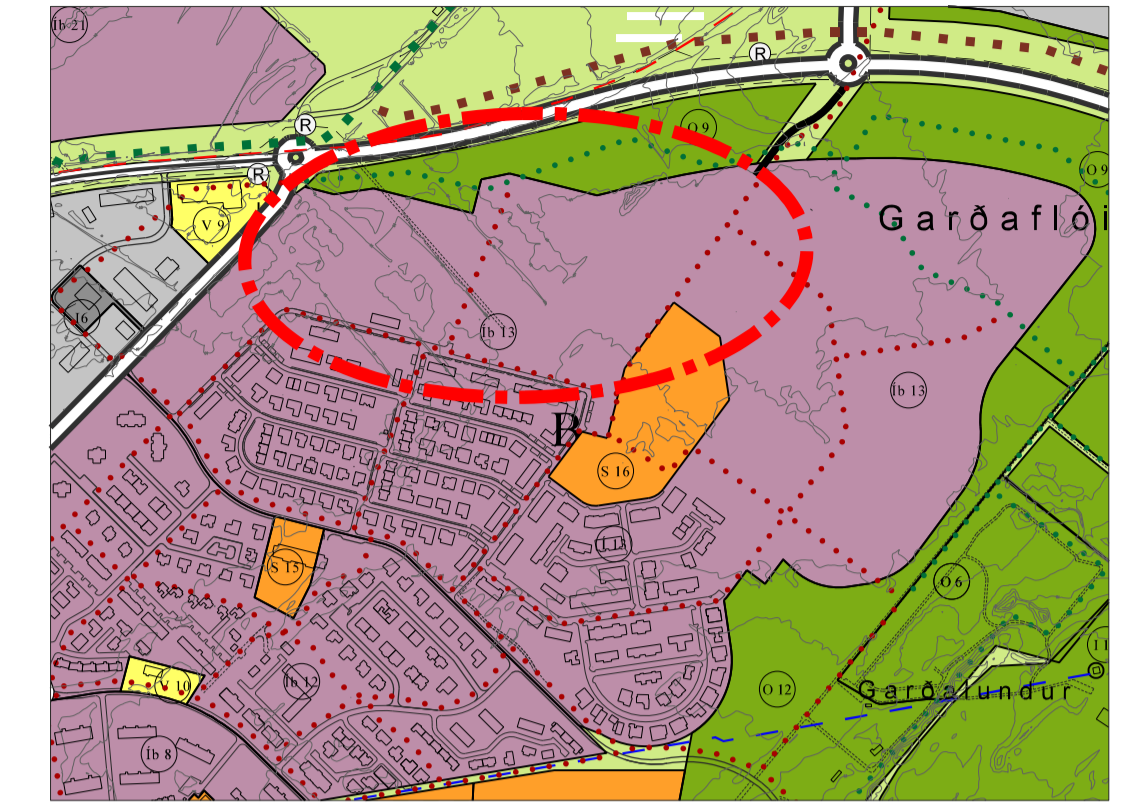
TEIKNISTOFA ARKITEKTA GYLFJ GUÐJÓNSSON OG FELLAÐAR ehf. arkitektar í hl. <small>COMPANIA VERKAVÉIS 4004 AKRANES 4004 AKRANES 4004 AKRANES</small>	Skógarhverfi, Akranesí. Áfangi 3C	VERK 21-531
	Tillaga að deiliskipulagi Skipulagsuppráttur	BLAÐ 01
HANNAÐ AÐ	TEKNAÐ AÐ	DAGS. 19.8.2021
KVARÐ 1:1.000 Blásteðri A1	BREYTT	



DEILISKIPULAG SKÓGAHVERFIS - ÁFANGI 5



MKV. 1:1.000



Adatskipulag Akraness 2005-2017 m.s.br. Mkv. 1:10.000



Skýringar

- Skiplagsmörk
- Lóðamörk
- Einbýlishús
- Raðhús/parhús
- Fjölbýlishús
- Veitumannvirki
- Byggingarreitur
- Fjöldi bílastæða innan lóðar
- Kvóð um gangstétt innan lóðar
- Bílastæði, leiðbeinandi staðsetning
- Djúpgámur, leiðbeinandi staðsetning
- Húsgærd, hæðafjöldi / Fjöldi íbúa
- Nýtingarhlutfall / Flatarmál lóðar
- Einbýlishús
- Raðhús/parhús
- Fjölbýlishús
- Veitumannvirki
- Opíó bílskýli
- Bílagæmsla
- Hæðafjöldi
- I/II/III
- Kvóð um garðaöngugi
- Afmörkun lóðahluta til einkaafrenta. Til skýringar
- Samgöngukerfi: Akbraut
- Samgöngukerfi: Bílastæði
- Samgöngukerfi: Hraðshindrun
- Samgöngukerfi: Gangstétt, göngustígur
- Samgöngukerfi: Hjólabraut
- Samgöngukerfi: Kantar, frágangur
- Opíó svæði, leiksvæði
- Lækjarfarvegur / blágrænar ofanvatnslausnir
- Skýringarlínur, grunnkort

Eftirtalin gögn eru hluti þessa deiliskipulags:

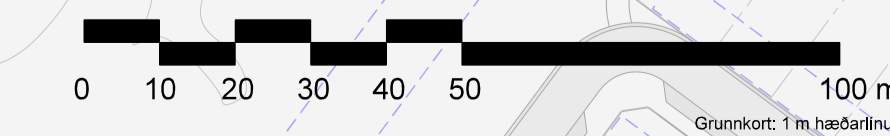
- Deiliskipulagsgreinargerð dags. 19.8.2021
- Skýringaruppráttur dags. 19.8.2021.
- Deiliskipulagsrammi Skógarhverfis, dags. júlí 2020 er fylgiskjal með deiliskipulaginu.

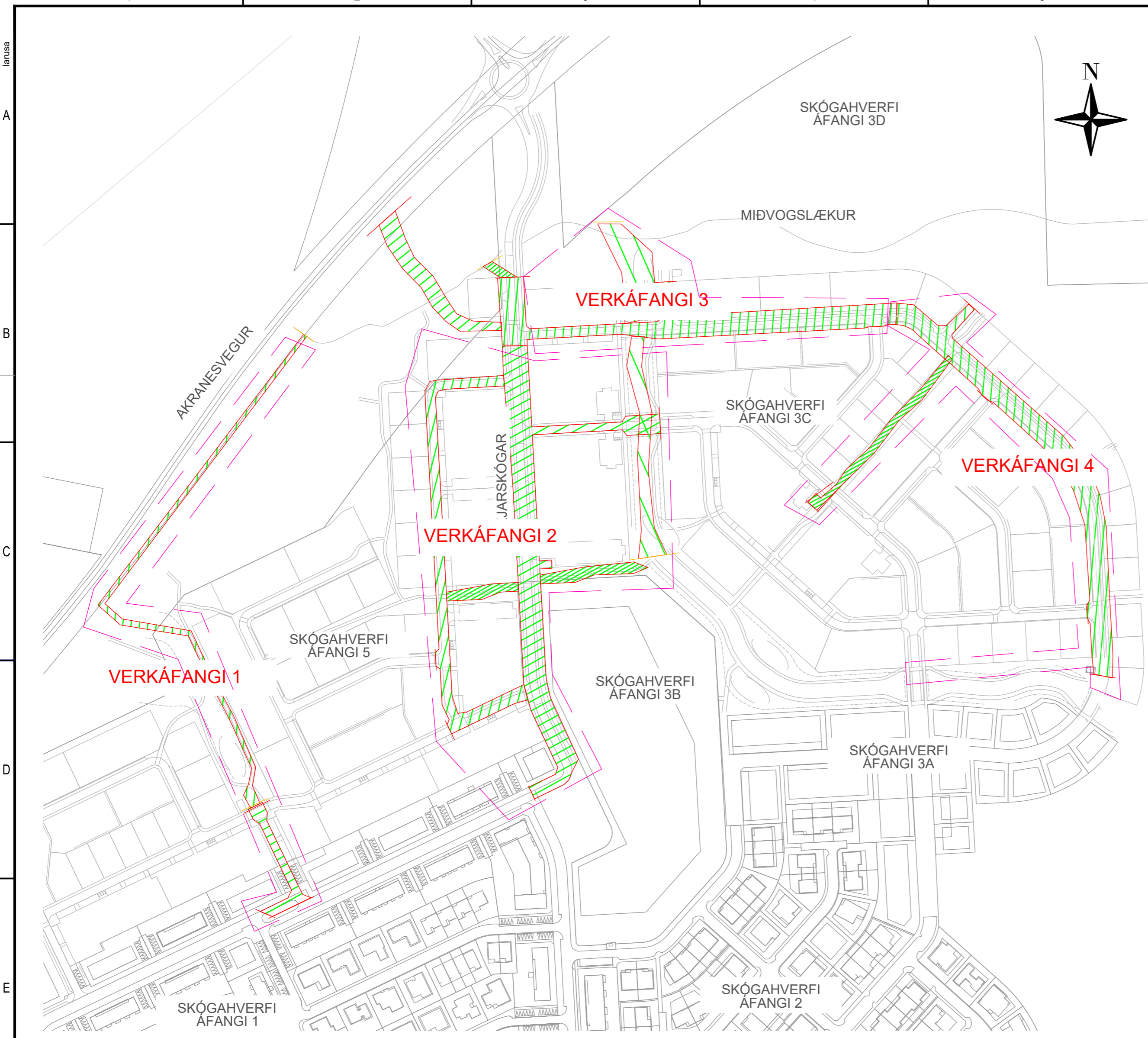
Deiliskipulag þetta sem auglýst hefur verið skv. 41. gr. skipulagslaga nr. 123/2010 frá _____ til _____ var samþykkt í skipulags- og umhverfisráði þann _____ og bærjastjórn Akraness þann _____

_____ bærjastjóri

Gildistaka breytingarinnar var auglýst í B-deild Stjórnartíðinda _____

TEKUNISTOFA ARKITEKTA GYLFÍ GUDJÓNSSON OG FELLA GÁRÁR ehf. arkitektar í hl <small>COMPANIA VERKAVÉIS 2018-01-01 2018-01-01 2018-01-01</small>	Skógarhverfi, Akranesí. Áfangi 5	VERK 21-632
	Tillaga að deiliskipulagi Skipulagsuppráttur	BLAÐ 01
HANNAÐ AÐ _____	TEKNAÐ AÐ _____	DAGR. 19.8.2021
KVARÐ 1:1.000 Blástöð A1	BREYTT	





Verk- áfangi	Verk- hluti	Lýsing	Lýsing	Skiladagur
1				15.1.2023
	B	Jökuskógar	Jarðvegsskipt með fráveitulögnum og vatnslögn. Yfirborðsfrágangur á torgi og á götu upp fyrir byggða lóð með malbiki. Engir stigar innan lóða.	
	C	Regnvatnsskurður	Úthlaup fyrir regnvatn upp að Miðvogslæk Regnvatnslaut	
	H	Vinnuvegur	Fylling yfir núverandi yfirborð, jarðvegsskiptur. Engar lagnir. Malaryfirborð.	
2				30.7.2023
	D	Lækjarskógar	Fullgerð gata með jarðvegsskiptum, malbiki, götulýsingu og öllum veitum. Skólpælubrunnur Tenging lagna í Asparskógum. Stigar jarðvegsskiptir og veitulagnir.	
	G	Akralundur	Fullgerð gata með jarðvegsskiptum, malbiki, götulýsingu og öllum veitum. Nyrðri stigar innan lóðar.	
	E	Tjarnarskógar og endir Laufskóga	Fullgerð gata með jarðvegsskiptum, malbiki, götulýsingu og öllum veitum. Stigagerð innan lóðar í Laufskógum. Stigur milli Tjarnaskóga og Lækjarskóga jarðvegsskipt og lagnir	
3				30.10.2023
	F	Skógarlundur, vesturhluti.	Fullgerð gata með jarðvegsskiptum, malbiki, götulýsingu og öllum veitum. Án kantsteins og stigamalbiks.	
	I	Ofanvatnrás, grafin og mótuð.	Ofanvatnrásir. Regnvatnslaut.	
	L	Skólpæling	Skólpælubrunnur nyrst í Lækjarskógum. Bráðabirgðalögn að brunni í Asparskógum.	
4				30.8.2024
	J	Skógarlundur, austurhluti.	Fullgerð gata með jarðvegsskiptum, malbiki, götulýsingu og öllum veitum.	
	K	Stigur að dreifistöð	Jarðvegsskipt og lagnir. Án malbiks og stigalýsingar.	

ÚTGÁFUFRILL					
ÚTG.	DAGS.	SKÝRINGAR	HANNAÐ	YFIRF.	SAMP.
01	30.08.2022	FRUMÚTGÁFA	LÁ	LÁ	

VERKKAUPI



AKRANESKAUPSTAÐUR

HÖNNUÐUR



MANNVIT

Úrðarhvarfi 6 203 Kópavogi Sími: 422 3000 Fax: 422 3001
www.mannvit.is mannvit@mannvit.is Kt: 430572-0169

© ÖLL AFNOT OG AFRITUN TEIKNINGAR, AÐ HLUTA EDA HEILD, ER HÁÐ SKRIFLEGU LEYFI HÖFUNDA.

DAGS. UNDIRSKRIFTAR F.H. MANNVITS (NAFN OG KT.)

HEITI VERKS

SKÓGAHVERFI 3C-5

300 - AKRANES

HEITI TEIKNINGAR

VERKFRAMKVÆMD
VERKÁFANGAR

VERKNÚMUR	1.531.316	MKV.	1:-	ST/ERÐ	A2
TEIKNINGANÚMUR	1531316-V02-CDR-2104			ÚTGÁFA	01